


جمهورية السودان



الهيئة الوطنية للانتخابات
National Elections Commission



ولاية غرب دارفور



جمهورية السودان
المفوضية القومية للانتخابات
NATIONAL ELECTIONS COMMISSION
مكتب رئيس المفوضية





النمرة : ٢٠٠٩/٠٧/٢٠
التاريخ :

الدوائر الجغرافية القومية

ولاية غرب دارفور

بهذا تعلن المفوضية القومية للانتخابات بأنها أجازت الدوائر الجغرافية التالية بأرقامها المسلسلة والوصف المرفق.


مولانا أبيل أليير
رئيس المفوضية القومية للانتخابات



بسم الله الرحمن الرحيم

ولاية: غرب دارجو
.....

تقرير عن الدوائر القومية والولائية

(أ) الدوائر القومية وعددها:٩.....


- سكان الولاية:١٢٠٨٢٢٥.....
- عدد الدوائر صحيحة ومتسقة مع المعيار السكاني والضوابط.
- مرفق وصف الدوائر القومية للولاية تفصيلاً.

(ب) الدوائر الولائية وعددها:٢٩.....

- جميع الدوائر الولائية صحيحة ومتسقة مع المعيار السكاني والضوابط.
- مرفق وصف الدوائر الولائية تفصيلاً.

الدوائر الجغرافية للمجلس الوطني بولاية غرب دارفور

ولاية غرب دارفور




بسم الله الرحمن الرحيم

اللجنة العليا للانتخابات ولاية غرب دارفور
مقترح الدوائر القومية الجغرافية

رقم	اسم الدائرة	التعداد	الوصف	ملاحظات
١	كليس / سرّبا	١٦٧,٠٠٠	تشمل محليتي سرّبا وكليس عدا أجزاء منها مضافة إلى كرّينك	
٢	مدينة الجنينة	١٣٤,٢٦٤	تشمل مدينة الجنينة عدا وحدة أردمتا	
٣	الجنينة / بيضة	١٤٨,٦٩٤	تشمل وحدات أردمتا وعيش برة وتندلتي ومحلية بيضة	
٤	كرّينك	١٣١,٨٤٢	تشمل محلية كرّينك مضاف إليها أجزاء من دائرة كليس/سرّبا	
٥	هبيلا/ فرو برنقا	١٣٢,٠٤٥	تشمل محليتا هبيلا وفرو برنقا	
٦	زالنجي / نيرتتي	١٢٤,١١١	تشمل محليتا زالنجي ونيرتتي	
٧	مكجر / أم دخن	١٦٧,٠٧٠	تشمل محليتا أم دخن ومكجر	
٨	أم خير / أزوم	١٣٣,٣٢٢	تشمل محلية أزوم ووحدة أم خير المجاورة	
٩	بندسي / وادي صالح	١٢٤,٩٧٢	تشمل محليتا بندسي ووادي صالح وجزء من مكجر عدا وحدة أم خير	

الدوائر الجغرافية للمجلس التشريعي
بولاية غرب دارفور

ولاية غرب دارفور



بسم الله الرحمن الرحيم

اللجنة العليا للانتخابات ولاية غرب دارفور

مقترح الدوائر الولائية الجغرافية

رقم	اسم الدائرة	التعداد	الوصف	ملاحظات
١	كلبس	٥١,٨٧٧	وحدة كلبس	
٢	كلبس جنوب (صليحة)	٥١,٨٧٧	تشمل وحدة صليحة وجنوب كلبس	
٣	سربا شرق	٤٤,٠٠٢	تشمل وحدة سربا وأجزاء من وحدة أبو سروج وأجزاء من كلبس	
٤	سربا غرب	٥١,٨٧٧	تشمل وحدتا أبو سروج وسرف جداد عدا ما ذهب إلي سربا	
٥	كرينك	٤٣,٧٧٥	تشمل وحدات كرينك وأم تجوك وأزرني عدا ما ذهب إلي مورني	
٦	مورني	٤٠,٥٦٥	تشمل وحدة مورني وأجزاء من كرينك (سلامي وبلالا)	
٧	الجنينة (أ)	٤٤,١٧١	تشمل أحياء من مدينة الجنينة وعيش برة	
٨	الجنينة (ب)	٤١,٤٦٩	تشمل أحياء من مدينة الجنينة	
٩	الجنينة (ج)	٤٣,٣٧٩	تشمل أحياء من مدينة الجنينة	
١٠	الجنينة (د)	٤٢,٢٧١	تشمل أجزاء من مدينة الجنينة وأجزاء من أردمتا	
١١	أردمتا	٤٠,١٩٧	تشمل وحدة أردمتا عدا الأجزاء المضمومة إلي الجنينة (د)	
١٢	تندلتي	٤٦,٢٦٨	تشمل وحدة تندلتي الإدارية	
١٣	مستري /كنقو حرازة	٤١,١٦٤	تشمل وحدتي مستري وكنقو حرازة	

تابع مقترح الدوائر الولائية الجغرافية

رقم	اسم الدائرة	التعداد	الوصف	ملاحظات
١٤	بيضة / أرا را	٤١,٥٢٢	تشمل وحدتا بيضة وأرا را	
١٥	هبيلا	٤١,٢٨٦	تشمل وحدة هبيلا	
١٦	فرو برنقا جنوب	٣٩,٣٧٩	تشمل مدينة فرو برنقا	
١٧	فرو برنقا شمال	٥١,٢٠٨	تشمل قبي وقرى من فرو برنقا	
١٨	بندسي	٥١,٨٧٧	تشمل محلية بندسي	
١٩	أم خير جنوب	٤٥,٠٣٩	تشمل وحدة أم خير الإدارية	
٢٠	أم خير / أزوم	٤٠,٥٣٢	تشمل دريسة وسلو وجزء من أم خير	
٢١	أزوم شمال	٤٧,٧٥١	تشمل وحدة أم شالايا	
٢٢	قارسلا/ دليج	٤١,٥٣٤	تشمل وحدتا قار سلا ودليج	
٢٣	مكجر	٥١,٨٧٧	تشمل وحدة مكجر	
٢٤	أرتالا / دمبار	٤٩,٣٣٨	تشمل وحدتا أرتالا ودمبار وأجزاء من وحدة مكجر	
٢٥	أم دخن غرب	٤٨,٥٣٩	تشمل كابار والأجزاء الغربية من أم دخن وأجزاء من بندسي	
٢٦	أم دخن شرق	٥١,٨٧٧	تشمل مقن وبقية أجزاء محلية أم دخن	
٢٧	زالنجي جنوب	٤٥,١٢١	تشمل أحياء من مدينة زالنجي جنوب + وحدة تريج الإدارية	
٢٨	زالنجي شمال	٣٩,٢٨٨	تشمل الأحياء الشمالية من مدينة زالنجي وجزء من وحدة أبطا	
٢٩	نيرنتي / أبطا	٣٩,٢٨٨	تشمل محلية نيرنتي وأجزاء من وحدة أبطا	