

بسم الله الرحمن الرحيم

ولاية: شمال كردفان

تقرير عن الدوائر القومية والولائية

(أ) الدوائر القومية وعددها:

- سكان الولاية:٩٩٩:٩٩٩.....
- عدد الدوائر صحيحة ومتسقة مع المعيار السكاني والضوابط.
- مرفق وصف الدوائر القومية للولاية تفصيلاً.

(ب) الدوائر الولائية وعددها:٩٩٩.....

- جميع الدوائر الولائية صحيحة ومتسقة مع المعيار السكاني والضوابط.
- مرفق وصف الدوائر الولائية تفصيلاً.

الدوائر الجغرافية للمجلس الوطني بولاية شمال كردفان




بسم الله الرحمن الرحيم

اللجنة العليا للانتخابات

ولاية شمال كردفان

الدوائر الجغرافية القومية

رقم	اسم الدائرة ورقمها	عدد السكان	وصف حدود الدائرة	وصف الوحدات السكنية للدائرة
1	الدائرة الجغرافية القومية رقم (1) مدينة ام روايه وريفي وسط ام روايه	154374	1- احياء مدينة ام روايه 2- اللجان الشعبية والقري التابعه لها بريفي وسط ام روايه	1- كشف باسماء الاحياء والقري المكونه للدائرة مرفق 2- خرطه للدائرة مرفقه
2	الدائرة الجغرافية القومية رقم (2) مدينة وريفي الرهد	165953	1- احياء مدينة الرهد 2- ريفي الرهد عدا الجزء الشمالي من ريفي الرهد كما هو موضح في الخرطه	1- كشف باسماء احياء مدينة الرهد والقري المكونه للدائرة مرفق 2- خرطه الدائره مرفقه 3- الجزء الشمالي من ريفي الرهد اضيف للدائرة رقم (3) شمال ام روايه
3	الدائرة الجغرافية القومية رقم (3) ريفي شمال ام روايه	148565	1- اللجان الشعبية لاداريه ام دم 2- اللجان الشعبية لادارية مزدلفه 3- الجزء الشمالي من ريفي الرهد (موضح في الكشف المرفق)	1- كشف باسماء اللجان الشعبية والقري المكونه للدائره مرفق 2- خرطه للدائرة مرفقه



الولاية الشمالية
اللجنة العليا للانتخابات
١١/١١/٢٠١٩

كبير مهندسين


بسم الله الرحمن الرحيم

اللجنة العليا للانتخابات

ولاية شمال كردفان

الدوائر الجغرافية القومية

رقم	اسم الدائرة ورقمها	عدد السكان	وصف حدود الدائرة	وصف الوحدات السكنية الدائرة
4	الدائرة الجغرافية القومية رقم (4) عشاتا وشركيلا	165826	1- اللجان الشعبية لادارية عشاتا 2- اللجان الشعبية لادارية شركيلا	1- كشف باسمااء اللجان الشعبية والقرى مرفق . 2- خرطة الدائره توضح
5	الدائره الجغرافية القومية رقم (5) الأبييض شرق السكه حديد	139126	1- احياء مدينة الابيض شرق السكه حديد .	1- كشف باحياء مدينة الابيض شرق السكه حديد . 2- الخرطه مرفقه .
6	الدائرة الجغرافية القومية رقم (6) الأبييض غرب السكه حديد	125122	1- احياء مدينة الابيض غرب السكه حديد عدا مربعات السلام (5-6-7-8) اضيفت للدائره رقم (7) ابو حراز بغرض الموازنه العديده	1- كشف باحياء مدينة الابيض غرب السكه حديد مرفق 2- خرطة الدائره مرفق



كبير ضباط الامتياز

بسم الله الرحمن الرحيم
اللجنة العليا للانتخابات
ولاية شمال كردفان
الدوائر الجغرافية القومية

الرقم	اسم الدائرة ورقمها	عدد السكان	وصف حدود الدائرة	وصف الوحدات السكنية للدائرة
10	الدائرة الجغرافية القومية رقم (10) غرب بارا	166286	1- اللجان الشعبية لادارية طيبه 2- اللجان الشعبية لادارية المزروب 3- اللجان الشعبية لادارية ام كريدم 4- حذفت بعض القرى من هذه الدائرة بغرض الموازنة وضمها للدائرة رقم (8) ارياف الابيض كما هو موضح في الكشف الخاص بالدائرة	1- كشف باسماء اللجان الشعبية المكونة للدائرة مرفق 2- خريطة الدائرة مرفقة
11	الدائرة الجغرافية القومية رقم (11) جبرة الشيخ	١٤٣٥٥	1- احياء مدسنة جبرة الشيخ 2- اللجان الشعبية المكونة لقرى جبرة الشيخ 3- رحل الكبابيش	1- كشف باسماء اللجان الشعبية لمدينة وقري جبرة الشيخ مرفق 2- تمت تكملة الدائرة بعدد (15) خمسة عشرالف نسمة من رحل الكبابيش التابعين لدائرة سودري المتاخمين للدائرة.



بسم الله الرحمن الرحيم
اللجنة العليا للانتخابات
ولاية شمال كردفان
الدوائر الجغرافية القومية

بسم الله الرحمن الرحيم


اللجنة العليا للانتخابات
ولاية شمال كردفان
الدوائر الجغرافية القومية

رقم	اسم الدائرة ورقمها	عدد السكان	وصف حدود الدائرة	وصف الوحدات المكونة للدائرة
12	الدائرة الجغرافية القومية رقم (12) حمرة الوز وكجر	١٢٢٥٥	1- اللجان الشعبية لادارية حمرة الوز 2- اللجان الشعبية لادارية كجر 3- رحل الجبال البحرية 4- رحل الكبابيش 5- رحل الهواوير	1- كشف باسماء اللجان الشعبية للدائرة مرفق. 2- خريطة الدائرة مرفقه
13	الدائرة الجغرافية القومية رقم (13) مدينة النهود والريف الشرقي والجنوبي	132367	1- احياء مدينة النهود 2- قري الريف الشرقي للنهود 3- قري الريف الجنوبي للنهود	1- كشف باسماء اللجان الشعبية والقرى المكونه للدائرة مرفق . 2- خريطة الدائرة مرفقه .
14	الدائرة الجغرافية القومية رقم (14) عيال وبخيت وفوجا	124115	1- قري ادرية عيال بخيت 2- قري ادرية فوجا 3- قري الريف الغربي للنهود 4- قري الريف الشمالي للنهود	1- كشف باسماء اللجان الشعبية والقرى المكونه للدائرة مرفق . 2- خريطة الدائرة مرفقه .

الجنة العليا
الانتخابات
شمال كردفان
الولاية
التاريخ: ١٤/١١/٢٠١٩
كبير ضباط الانتخابات

بسم الله الرحمن الرحيم
اللجنة العليا للانتخابات
ولاية شمال كردفان
الدوائر الجغرافية القومية

الرقم	اسم الدائرة ورقمها	عدد السكان	وصف حدود الدائرة	وصف الوحدات السكنية للدائرة
15	الدائرة الجغرافية القومية رقم (15) غبيش وابوراي	146986	1- اللجان الشعبية لادارية غبيش 2- اللجان الشعبية لادارية ابوراي	1- كشف باسماء اللجان الشعبية المكونة للدائرة مرفق 2- خريطة الدائرة مرفقة
16	الدائرة الجغرافية القومية رقم (16) الاضية والمجرور	143633	1- اللجان الشعبية لادارية الاضية 2- اللجان الشعبية لادارية المجرور	1- كشف باسماء اللجان الشعبية المكونة للدائرة مرفق 2- خريطة الدائرة مرفقة
17	الدائرة الجغرافية القومية رقم (17) ودبندة	156286	1- اللجان الشعبية لادارية ودبندة 2- اللجان الشعبية لادارية صقع الجمل 3- اللجان الشعبية لادارية أرمل	1- كشف باسماء اللجان الشعبية المكونة للدائرة مرفق 2- خريطة الدائرة مرفقة
18	الدائرة الجغرافية القومية رقم (18) ابوزيد والخوي	166720	1- اللجان الشعبية ادارية ابوزيد 2- اللجان الشعبية ادارية الخوي	1- كشف باسماء اللجان الشعبية المكونة للدائرة مرفق 2- خريطة الدائرة مرفقة



كشفت باسماء اللجان الشعبية المكونة للدائرة مرفق
خريطة الدائرة مرفقة

بسم الله الرحمن الرحيم

اللجنة العليا للانتخابات
ولاية شمال كردفان
الدوائر الجغرافية القومية

رقم	اسم الدائرة ورفقتها	عدد السكان	وصف حدود الدائرة	وصف الوحدات السكنية الدائرة
19	الدائرة الجغرافية القومية رقم (19) سودري	١٢٩٠٧٥	1- أحياء مدينة سودري 2- اللجان الشعبية والقرى التابعة لها بريفي سودري 3- الجزء الشرقي من ادارية ام بادر كما هو مبين في الكشف المرفق 4- مدينة ام بادر	1- كشف باسماء اللجان الشعبية المكونه للدائرة مرفق . 2- خريطة الدائرة مرفقة .
20	الدائرة الجغرافية القومية رقم (20) حمرة الشيخ	١٢٧١٠٠	1- أحياء مدينة حمرة الشيخ 2- اللجان الشعبية لبريفي حمرة الشيخ 3- قري المشروع شمال الوادي 4- قري المشروع جنوب الوادي	1- كشف باسماء اللجان الشعبية والقرى المكونه للدائرة مرفق. 2- خريطة الدائرة مرفقة .



كبير ضباط الانتخابات

بسم الله الرحمن الرحيم
اللجنة العليا للانتخابات

ولاية شمال كردفان


محلية ام روابه - الدائرة الجغرافية القومية رقم (1) مدينة ام روابه وريفها وسط ام روابه

اسم القرية / الحي	مسلسل	اسم القرية / الحي	مسلسل
الغيمية	176	تكال زايدة	151
ابوسعد	177	القمراضوا	152
مريخه الشرقيه	178	ام دكلي	153
مريخه الغربيه	179	زايدة الام	154
فندقه الشرقيه	180	البريصه الرقيق	155
فندقه الغربيه	181	البريصه المهل	156
كرنك اسماعيل	182	البريصه سالم	157
رادونا	183	ام ريكة	158
ام مقيرينات	184	الفريع القدامي	159
تبلديه محمود	185	ام جلابق	160
الدفاق	186	ام قويز	161
الموصل	187	نمله	162
الجفيل جنوب	188	تكازه	163
مديسيس	189	الكبر جويده	164
ام هجليج	190	روكب الجعفريه	165
ام مطارق	191	العليقه	166
ام عرق عثمان	192	ام لوبا	167
ام القرى	193	السميح (الرهذ)	168
كداده الغربيه	194	حي العرب	169
التياره	195	السميح وسط	170
ملتوت	196	الله كريم	171
ام شقل	197	التبئه	172
الحميره عليقه	198	ام الشبح	173
كعاير	199	المناره	174
ام حميره	200	ام سريحه	175

والقرى التابعه لهذه الادارات الشعبيه

اعتماد: رئيس اللجنة العليا للانتخابات

كبير ضباط الانتخابات:



بسم الله الرحمن الرحيم
اللجنة العليا للانتخابات
ولاية شمال كردفان

محلية ام روابه : الدائرة الجغرافية القومية رقم (2) مدينة الرهد

اسم القرية / الحي	مسلسل	اسم القرية / الحي	مسلسل
كترة	26	حي السلام	1
تبلديه عباس	27	شرق السوق	2
الحجيرات	28	جنوب السوق	3
دامبير	29	الباتجديد شرق	4
كرشوم	30	الباتجديد غرب	5
قرود ناصر	31	الشاطي شمال	6
قرود ابوزايدة	32	الصفاء	7
عريبه	33	الهدى	8
الدويمه	34	النصر	9
الشهداء	35	الشاطي جنوب	1
بريمه النار	36	الازهري	11
الصحوه	37	الشفاء	12
ورشال عبداللطيف	38	تلباس	13
امارة النور	39	حفيرة التومات	14
الثواني خليفه	40	المسلمية	15
الثواني نصري	41	الدار الكبيرة	16
مجو	42	الصرارة	17
نوي	43	العرنيه	18
اجري	44	العين الضباب	19
الحقينه الجلابه	45	ايقرا	20
البروكي	46	كملا	21
ام قنبيله	47	سدره	22
اولاد ابوكر	48	كندكر	23
تندلتي	49	شكرو	24
ام هجبارجه	50	فرلا	25

ملحوظة : والقري التابعه لهذه الادارات الشعبيه

اعتماد: رئيس اللجنة العليا للانتخابات
كبير ضباط الانتخابات

التاريخ: / /

اللجنة العليا
ولاية شمال كردفان

بسم الله الرحمن الرحيم
اللجنة العليا للانتخابات
ولاية شمال كردفان
محلية ام روابه : الدائرة الجغرافية القومية رقم (2) مدينة الرهد

اسم القرية / الحي	مسلسل
نبلت	61
الرجيله	62
دلق التوب	63
ام بشار	64
ام سرير	65
قوز بشاره	66
اندرابه الطاهر	67
شق الوندي	68
ابو طليح	69
تب الفرسان	70
البلدايه	71
قمبر	72
ام هبيله	73

ملحوظة : والقري الحاجية ناهدم الإدارات الشعبية
اعتماد: رئيس اللجنة العليا للانتخابات
كبير ضباط الانتخابات
* التاريخ : / /
اللجنة العليا
ولاية شمال كردفان

بسم الله الرحمن الرحيم
اللجنة العليا للانتخابات
ولاية شمال كردفان


محلية ام روابه : الدائرة الجغرافية القومية رقم (3) ريفي شمال ام روابه

اسم القرية / الحي	مسلسل	اسم القرية / الحي	مسلسل
ام نقره	26	تكيل يحي	1
الروكب محمدين	27	تكيل الجلابه	2
المراقيب	28	تكيل نقر	3
ام صغيره	29	الخن ووقفلا	4
ابوجنديه مصطفى	30	ام دم حي ابوسند	5
الكدوب	31	ام دم حي الفقراء	6
ودسرور	32	ام دم حي العمده	7
ام بقيه	33	ام دم حي الاحمر	8
ام نبالا	34	الصرافي	9
ام غلمان شمال	35	كليوات	10
ام غلمان جنوب	36	الغله بره	11
مريخه	37	هبيلا	12
النقيعات	38	ود قمر	13
ام عشره	39	الفرح أمو	14
الدواليب	40	بادي	15
ود دوماكي	41	ام عشره	16
الزريبه	42	كندريه	17
اولاد سليمان	43	ام بطحي	18
العدوسه	44	ام قريشير	19
كوفار	45	الروكب مصري	20
ابوضليح	46	الروكب يس	21
ام صميمه ماقا	47	ابوعرايش غرب	22
جبر	48	ابوعرايش شرق	23
الشقيه	49	ام صميمه	24
بانث	50	ام كجيك	25

ملحوظة : والقرى التابعه لهذه الادارات الانتخابية

اعتماد: رئيس اللجنة العليا للانتخابات

كبير ضباط الانتخابات :



بسم الله الرحمن الرحيم
 اللجنة العليا للانتخابات
 ولاية شمال كردفان

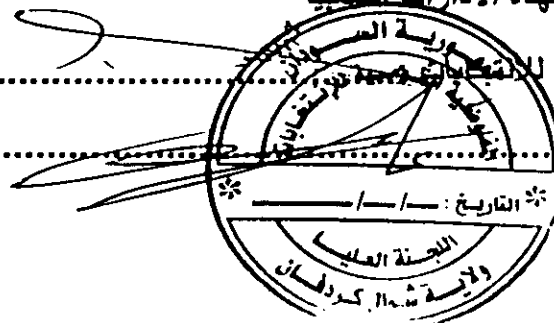
محلية ام روابه : الدائرة الجغرافية القومية رقم (3) ريفي شمال ام روابه

اسم القرية / الحي	مسلسل	اسم القرية / الحي	مسلسل
المرحبييه	76	ام نالا	51
الدومه	77	الهلج	52
كررايه	78	المرخه	53
الزريقه الفكي	79	حماقه	54
ام دم العجوز	80	اولاد جابر	55
مجرور	81	حدوب	56
الجريساب	82	السيال	57
الروكب ادم	83	المنصورة	58
اولاد زايد	84	مليحه	59
كبوسه	85	ام حجر ابشر	60
زقلونا	86	ام حجر عاجبنا	61
البنيه المجذوب	87	ام حجر عليقه	62
البنيه	88	الطوينه	63
اولاد يس	89	ام جناح	64
ام عداره الشيخ الشايقي	90	الشنه	65
ام عداره الجدي	91	عصيده	66
هجام الطريفية	92	الخندي	67
هجام البريراب	93	الشقيه الغربيه	68
الطوينه حولي	94	الشقيه الشرقيه	69
الطوينه عمرين	95	تاميه	70
ام شادوبا	96	البحريه	71
ام جناح خليل	97	حبينا عموره	72
ام حليب	98	سماحه	73
ام سديره	99	دار السلام	74
العفينه	100	ام بركات	75

ملحوظة : والقرى التابعه لهذه الادارات الشعبيه

اعتماد: رئيس اللجنة العليا للانتخابات

كبير ضباط الانتخابات:



بسم الله الرحمن الرحيم

اللجنة العليا للانتخابات

ولاية شمال كردفان

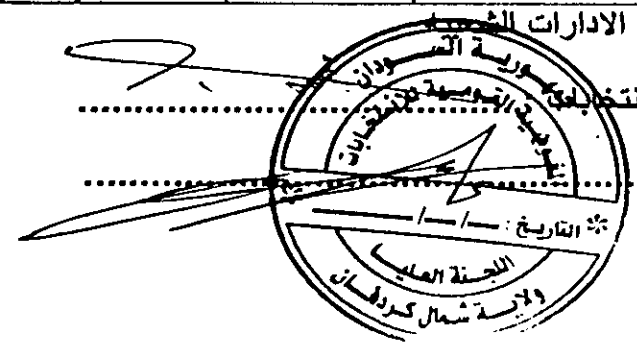
محلية ام روابه : الدائرة الجغرافية القومية رقم (3) ريفي شمال ام روابه

اسم القرية / الحي	مسلسل	اسم القرية / الحي	مسلسل
خدرث	126	العقينه سراج الدين	101
ام تقر	127	ام كوت	102
ام بخس	128	زقلونا	103
ام جرف	129	الغبيشاب	104
السرحة	130	العنتايه	105
الفرجاب المرخه	131	حفيره عبد الحفيظ	106
الفرجاب السوق	132	المزدلفه	107
الفرجاب الرشيد	133	الخشيم	108
التكال	134	قضيضيم	109
ام كمتي	135	التوير	110
ود الزاكي	136	القادسيه	111
ام بالجي	137	الزريقه النور	112
تندار بادي	138	ابولعوت	113
تندار الزين	139	البيضا	114
النواجي	140	المرخه	115
الزريقه	141	السويب	116
ابكير	142	فوجا	117
الاسيدات	143	الفرير الوراني	118
ام شعبيه غرب	144	ام كروه	119
ام شعبيه شرق	145	ام القرى	120
ودكموري	146	ام بوشه	121
ود الديك	147	بركه	122
المليسه	148	السنجكايه	123
رادونا (الرهه)	149	سقود	124
مقيرينات (الرهه)	150	العشير	125

ملحوظة : والقرى التابعه لهذه الادارات الانتخابية

اعتماد: رئيس اللجنة العليا للانتخابات

كبير ضباط الانتخابات :



بسم الله الرحمن الرحيم

اللجنة العليا للانتخابات

ولاية شمال كردفان

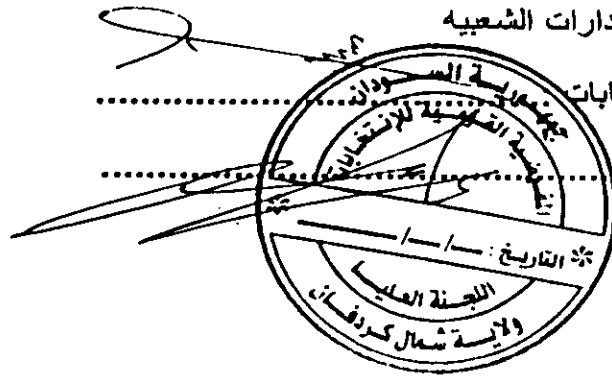
محلية ام روابه : الدائرة الجغرافية القومية رقم (3) ريفي شمال ام روابه

اسم القرية / الحي	مسلسل
الجفيل جنوب	151
مديسيس	152
ام هجليج	153
ام مطارق	154
ام عرق عثمان	155
التياره	156
ملتوت	157
ام شقل	158
الحميرة عليفه	159
ام حميرة	160
كعابر	161
بولي	162
ام ديوان	163

ملحوظة : والقري التابعة لهذه الادارات الشعبية

اعتماد: رئيس اللجنة العليا للانتخابات

كبير ضباط الانتخابات :



بسم الله الرحمن الرحيم
اللجنة العليا للانتخابات

ولاية شمال كردفان


محلية ام روايه : الدائرة الجغرافيه القوميه رقم (4) عشاتا وشركيلا

اسم القرية / الحي	مسلسل	اسم القرية / الحي	مسلسل
الحمدانية	26	الحرانية	1
ابوكندي	27	العواطفه	2
تمليكه	28	البوابنيس	3
ام ضمير	29	ام بيشوه	4
الطريفه	30	العقبه	5
الشوافه البرعه	31	قوز ابوشنب	6
الدفيس عباس	32	الشوافه	7
الدفيس جوده	33	فنتو	8
دريفيسه	34	تلفيت	9
ام صيقعون الجنيد	35	الربيطه ود الكبوس	1
الجلابه هواره	36	الربيطه عبدالسلام	11
الحنتره	37	الربيطه العبيد	12
الهبائل ابوراس	38	الربيطه	13
عويد	39	المجر	14
شرفت	40	النويله (الحفير)	15
ودالقوز	41	البانجديد	16
فنجال	42	القلعه	17
الليونه	43	ام ناله القرعان	18
ارقد فايق	44	ام ناله الجعلين	19
ود قرنو	45	ابوجلبيه الكبير	20
هبيلا	46	ابوجلبيه العبيد	21
ام بندق	47	العمده ابوقرون	22
الدانقا	48	مخيزينه	23
جقوره صابرين	49	البساطه صغير	24
جقوره رويانا	50	كاسوره	25

ملحوظة: والقرى التابعه لهذه الادارات الشبويه

اعتماد: رئيس اللجنة العليا للانتخابات

كبير ضباط الانتخابات:



بسم الله الرحمن الرحيم

اللجنة العليا للانتخابات

ولاية شمال كردفان


محلية ام روايه : الدائرة الجغرافية القومية رقم (4) عثمانا وشركيلا

اسم القرية / الحي	مسلسل	اسم القرية / الحي	مسلسل
الزرقاب	76	مريكيكه	51
ابوشطير بشير	77	ام صيقعون الجاك	52
كجاج وعنور	78	الهشابيه ودحامد	53
ابولامس حسن	79	الهشابيه المصابيح	54
ابوعوه الجوامعه	80	ابوعوه البزعه	55
جبل كون	81	اولاد سعيده	56
العليقه	82	زنديه	57
الفتح	83	اولاد رادالله	58
بني محمد ابو سدره	84	كرو العمده	59
بني محمد البديريه	85	بعلوبه	60
بني محمد ابراهيم	86	كرو العجوز	61
ابو شطير العمده	87	شوري عبدالوهاب	62
بني محمد الضي	88	شوري عجينا	63
تكال سالم	89	ام بريش	64
الحقينه	90	بعشوم	65
ام عشره ابو عزه	91	ام سريحه	66
الروكب ابو شليح	92	ام سياله ابراهيم	67
العبيداب	93	ام سياله محمد عيسي	68
ودبر	94	ام جب عبدالمحمود	69
الصويمه	95	ام سياله ابوقرين	70
شيال	96	ام جراري السوق	71
ام القرى	97	ام جراري حجر	72
فشوده	98	ام جراري خضر	73
البشاريه	99	ابو لامس غانم	74
عموره	100	ابو لامس فلاته	75

ملحوظة: والقرى التابعه لهذه الادارات الشعبيه

اعتماد: رئيس اللجنة العليا للانتخابات
.....

كبير ضباط الانتخابات :
.....



بسم الله الرحمن الرحيم
اللجنة العليا للانتخابات
ولاية شمال كردفان

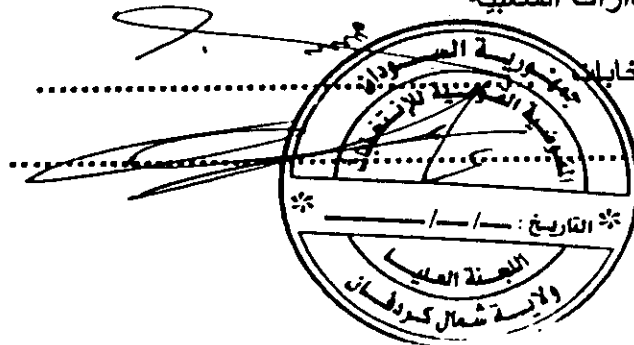
محلية ام روابه : الدائرة الجغرافية القومية رقم (4) عشانا وشركيلا

اسم القرية / الحي	مسلسل	اسم القرية / الحي	مسلسل
الشي الاوسط شركيلا	126	ودعشانا	101
الحي الغربي شركيلا	127	الدخينه	102
ام عود ملكيه	128	الديه	103
ام كول	129	ابوحديقه	104
العواطفه فضل الله	130	ام عش الشيخ	405
ام عود الطريفه	131	ام عش السريحات	106
الرهيدات	132	ام عش السوق	107
الجعفرية	133	شيكان	108
الداخله	134	تكال موسي	109
برتي	135	الرقاص	110
حلة موسي	136	الغاوه الطريفه	111
جنجير	137	عد الهجليج	112
الرمته الخمجان	138	ابيض عكارمه	113
الرمته الشرفه	139	ابيض مهدي	114
ملقه	140	المعاقله	115
الرشيد	141	الحمريه	116
ابوكمدلا	142	الهرفه	117
الهبوبيه الشامي	143	الخلوف	118
الغلبه	144	بركيه وادي	119
ام غلا	145	السرحايه	120
ام خيرين هرون	146	الجبارين	121
الهبوبيه السوق	147	ابوطليح	122
عردايه	148	النيله	123
زقلونا	149	ام لعوته	124
ودالحارق	150	الحي الشرقي شركيلا	125

ملحوظة: والقرى التابعه لهذه الادارات الشعبيه

اعتماد : رئيس اللجنة العليا للانتخابات

كبير ضباط الانتخابات :



بسم الله الرحمن الرحيم
اللجنة العليا للانتخابات
ولاية شمال كردفان

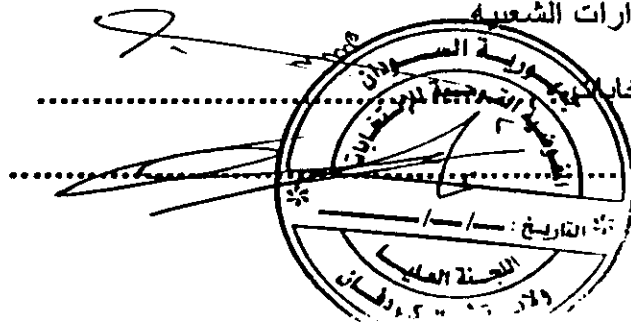
محلية ام روايه : الدائرة الجغرافية القومية رقم (4) عشانا وشركيلا

اسم القرية / الحي	مسلسل	اسم القرية / الحي	مسلسل
بلحات	176	ام مقارين	151
ابوعوه القاضي	177	عوزو اللبان	152
الغيشه المحطه	178	تلقيمه	153
الجعفرية	179	ام باي بخيت	154
الحريزيه ابراهيم	180	هبائل (كحل الشرقيه)	155
الحريزيه قاسم	181	الطرانقيع	156
نفحات	182	كحل الغربيه	157
الحريزيه احمد	183	ام فنيبيله	158
		ابو سفيقه	159
		ميكحايه	160
		عرش البوي النيل	161
		عرش البوي الجدع	162
		الرجيله كباشي	163
		الرجيله السوق	164
		الرجيله محمود	165
		ام سبيغه	166
		ام هجليج ابو	167
		الاضاي	168
		ابومديه	169
		الزعفايه الديم	170
		الزعفايه البديريه	171
		الزعفايه الصديق	172
		الجوغان	173
		ابوقوي	174
		الشيخ مختار	175

ملحوظة: والفري التابعه لهذه الادارات الشعبيه

اعتماد : رئيس اللجنة العليا للانتخابات

كبير ضباط الانتخابات :



بسم الله الرحمن الرحيم

اللجنة العليا للانتخابات

ولاية شمال كردفان

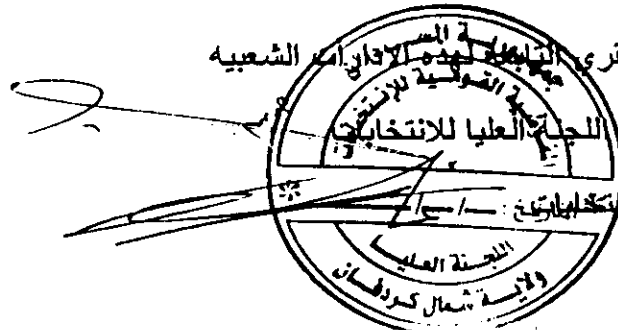
الدائرة القومية الجغرافية رقم (5) الابيض شرق - شيكان

مسلسل	اسم القرية / الحي	سلسل	اسم القرية / الحي
1	حي الصفا	18	كريمة شمال مربع (5)
2	حي امير الموظفين	19	كريمة شمال مربع (9)
3	حي المروة	20	كريمة جنوب مربع (10)
4	حي المطار	21	البوبايه جنوب مربع (1)
5	القلعه جنوب مربع (3)	22	كريمة جنوب مربع (8)
6	القلعه وسط مربع (2)	23	كريمة جنوب مربع (7)
7	امتداد البيطري والبوليس	24	امتداد شرق كريمة مربع (6)
8	الشارفه	25	الرقيبه 12/8/7/6
9	الدوحه	26	كريمة شمال مربع (11)
10	الدرجه	27	الابحاث مربع 11/10/9
11	الدرجه مربع (5)	28	الابحاث مربع 4/3/2/1
12	حي البترول	29	البوبايه شمال
13	القلعه شمال مربعات 8/7/4	30	البوبايه الام
14	القلعه شمال مربع (1)	31	الابحاث مربع 13/2/5
15	كريمة جنوب مربع 4/2	32	طيبه جنوب
16	كريمة شمال مربع (1)	33	طيبه شمال مربع 7/1
17	كريمة شمال مربع (3)	34	طيبه شمال مربع 6/5/4/3/2

ملحوظة : والقرى التابعة لهذه الاقضية الشعبية

اعتماد: رئيس اللجنة العليا للانتخابات

كبير ضباط الانتخابات



بسم الله الرحمن الرحيم

اللجنة العليا للانتخابات

ولاية شمال كردفان

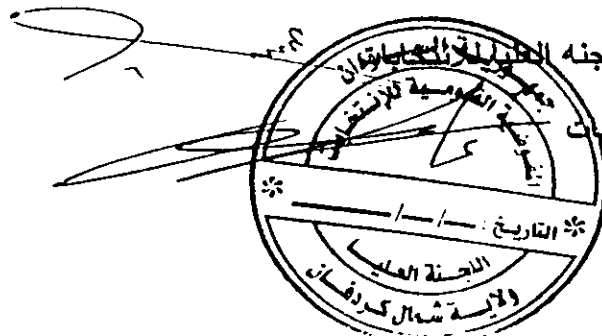
الدائرة الجغرافية القومية رقم (6) الابيض غرب - شيكان

اسم الحي / القرية	مسلسل	اسم الحي / القرية	مسلسل
خفراء المخازن والمنطقة الصناعية	26	حي النصر غرب	1
حي اليرموك	27	حي النصر شرق	2
امتداد الرحمة 1-2	28	حي الصالحين مربع (3)	3
امتداد الرحمة 3-8	29	حي الصالحين مربع (4)	4
حي السودنة	30	حي رياض الصالحين	5
اشلاق البوليس الشرقي	31	حي الخرسان	6
حي الشهداء شرق مربع 3	32	حي الخرسان الحلة الجديدة	7
حي الشويحات	33	حي الصحافة مربع (1)	8
الربع الثاني غرب	34	حي الصحافة مربع (2)	9
الربع الثاني شرق	35	حي الصافية	10
الربع الاول	36	حي الثورة	11
حي الشهداء جنوب	37	حي ود البرد	12
حي العرب	38	حي شيكان مربع (3-4)	13
حي الشهداء غرب	39	شيكان مربع 1-2-5-7-9-10-11	14
حي الشهداء وسط 2-6	40	حي التضامن مربع 13-14	15
حي الناظر	41	حي التضامن مربع 11-12	16
حي الهجرة	42	حي القادسية	17
حي فلسطين	43	الجهاد	18
حي حزام الهجرة	44	امتداد الوحدة	19
حي ود الياس	45	المعاصر	20
القبه شرق	46	السجن	21
القبه غرب	47	الرحمة شرق	22
الرديف شرق	48	الرحمة غرب	23
الرديف غرب شمال	49	الرحمة الثالثه	24
الرديف وسط	50	عرفات وامتداد عرفات	25

ملحوظة: والقرى التابعة لهذه الادارات الشعبيه

اعتماد: رئيس اللجنة العليا للانتخابات

كبير ضباط الانتخابات



بسم الله الرحمن الرحيم

اللجنة العليا للانتخابات

ولاية شمال كردفان

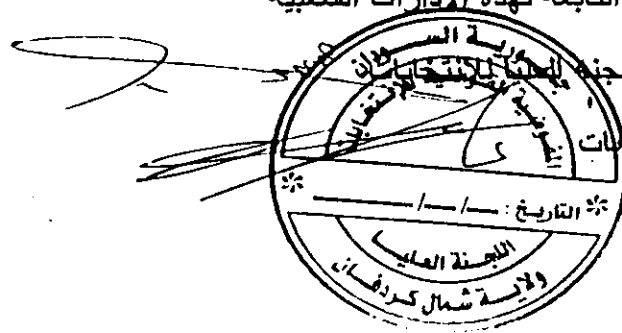
الدائرة الجغرافية القومية رقم (6) الابيض غرب - شيكان

مسلسل	اسم الحي / القرية
51	الرديف غرب جنوب
52	الاستقلال
53	الجلاء
54	حسيب الثالثه
55	حسيب الرابعه
56	الصحوة جنوب
57	الصحوة شمال
58	الوحدة غرب
59	الوحدة شرق
60	الجمهوريه
61	العشر
62	الرميله

ملحوظة: والقرى التابعه لهذه الادارات الشعبيه

اعتماد: رئيس اللجنة العليا للانتخابات

كبير ضباط الانتخابات



بسم الله الرحمن الرحيم

اللجنة العليا للانتخابات

ولاية شمال كردفان

الدائرة الجغرافية القومية رقم (7) ابوحراز شيكان

اسم القرية / الحي	مستسل	اسم القرية / الحي	مستسل
القريودا	26	ابوحراز شرق	1
السمير	27	حي السلام مربع 8/5	2
ابوسنون	28	حي السلام مربع 6	3
الفرشه	29	حي السلام مربع 7	4
العيارة	30	ابو حراز غرب	5
الممسوكة	31	المحنة (جفاوة)	6
ام دريسه الخيران	32	الفقهاء	7
الطينه	33	الحمرايه	8
ابوقعود	34	مودر	9
ابوحراز شرق	35	عريفه سالم	10
ابوحراز غرب	36	عريفه خير	11
ام دريسه الجلابه	37	ام عشوش	12
الديكيه	38	ابودربين	13
ام باعوضه	39	الشقله	14
ام سدر	40	الصوارده	15
شريه	41	بليط	16
المنزفه	42	مجيقه	17
ام كرورو	43	امان الله	18
الجكه	44	الغبشه	19
ام رماد	45	الكركر	20
موري	46	ام صميمه	21
الحقونا	47	فرشاحه	22
ام عرده	48	بوتي	23
المريكب	49	ام دبيبه	24
		رهيوه الدميره	25

ملحوظة : والفري التابع لهذه الدائرة الانتخابية الشعبية

اعتماد : رئيس اللجنة العليا للانتخابات
كبير ضباط الانتخابات
التاريخ :
اللجنة العليا للانتخابات
ولاية شمال كردفان

بسم الله الرحمن الرحيم

اللجنة العليا للانتخابات

ولاية شمال كردفان

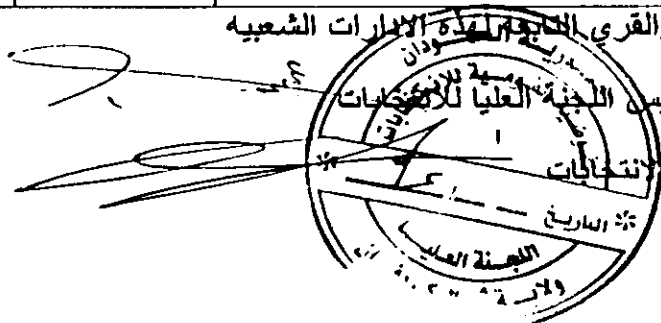
الدائرة القومية الجغرافية القومية رقم (8) ارياف الابيض وكازقيل- شيكان

اسم القرية / الحي	مسلسل	اسم القرية / الحي	مسلسل
الخرطه	26	ام هجليجه	1
الدنكوج	27	مبروكه	2
باتت	28	مسرة	3
القليت	29	الربوة	4
السنت	30	مودة	5
اللويب	31	التلوشي	6
مبروكه	32	ام قواوة	7
عقيله	33	ام هجليج	8
الدموكيه	34	ام دكيكه	9
ام كتيرة	35	لمينا	10
الكو	36	ام جمط الشرقيه	11
الحماديه	37	ام جمط الغربيه	12
فودي	38	الرميله	1
خورطقت المتحده	39	ام حرازات الغربيه	3
خورطقت الدونكي	40	الروكب	14
فندقه	41	انجمينا	15
حلة الناظر	42	ام عشيرة	16
الاريت	43	الطينه لواندا	17
الداجو	44	الناله	18
جبل كردفان	45	جفلت	19
العين الصفيه	46	وريل	20
ود البقا	47	ابو خريس	21
بنو الدونكي	48	الجلابيه	22
ابو عروق	49	الكربب	23
الملبس	50	العديد	24
النويله	51	فرج الله	25

ملحوظة : والقري التابعة لهذه الاقارات الشعبيه

اعتماد : رئيس اللجنة العليا للانتخابات

كبير ضباط الانتخابات



بسم الله الرحمن الرحيم

اللجنة العليا للانتخابات

ولاية شمال كردفان

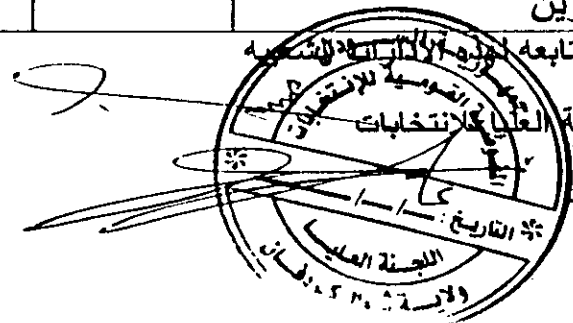
الدائرة القومية الجغرافية القومية رقم (8) ارياف الابيض وكاز قيل- شيكان

اسم القرية / الحي	مسلسل	اسم القرية / الحي	مسلسل
علوبه حنيقيط	78	البان جديد	52
الكوج	79	الخور الابيض	53
البركه شرق	80	الجلابه	54
البركه المحطه	81	ام كمار المعاقله ام كريم	55
عديتات	82	ام كمار البزعه	56
بطيطيخ	83	ام قوزين	57
شوشاي	84	حمير كركاب	58
فارس	85	البوابي دفع الله	59
الابنويه	86	نارا (ام كريم)	60
عردايه	87	ود عاجب	61
غصبيه	88	لمينا	62
كاز قيل	89	الرجال بانو	63
سويلم	90	ام شجر	64
فرتنقول	91	ام هبيله	65
الكس	92	ام حلق	66
التميد	93	البريكة كنانه	67
ام شجيرة	94	البريكة موسي	68
الصفا	95	البركه الضو	69
عريدبو	96	البركه المدينه	70
الحجيرات	97	ابوجنجره	71
بربر	98	السندھ	72
الفويز	99	ايد النمر	73
علوبه ام صنقور	100	علوبه التمام	74
علوبه السوق	101	ام سويريبه	75
		علوبه العمده	76
		ابوعشرين	77

ملحوظة : والقرية التابعة لهيئة الأمانة الشعبية

اعتماد : رئيس اللجنة العليا للانتخابات

كبير ضباط الانتخابات




بسم الله الرحمن الرحيم
اللجنة العليا للانتخابات
ولاية شمال كردفان

الدائرة الجغرافية القومية رقم (9) شرق بارا

اسم القرية / الحي	مسلسل	اسم القرية / الحي	مسلسل
الدريس	26	حي السوق	1
السدر	27	الحي الجنوبي	2
الانقاذ	28	الحي الشمالي	3
مغسيبه	29	الحي الغربي	4
الرقيبه	30	الحي الجديد	5
خرسي	31	حي القوز	6
ام عسيه	32	الايوسط شرق	7
التقور	33	الحي الشرقي	8
ازحف	34	حي الشمالية	9
ام سوط	35	شريم ميما	10
جريجخ	36	الكاموته	11
الطينه	37	العايداب	12
روراوه	38	الكلاسة	13
الغريد	39	الحفراء (المطابق)	14
ميما	40	الجديد	15
ام قعير	41	ام نبق	16
مريخه	42	شق النوم	17
السرارية	43	مشقه	18
ام دايقا التلب	44	ابوقايدة	19
ام دايقا مزمل	45	ابو دلم	20
ام زين	46	البشيرى	21
ام عشره	47	الطويل	22
الروكب	48	الاحيمرات	23
حجير	49	مليحة الوفاق	24
الكرامشه	50	مليحة الشايب	25

ملحوظة : والقري التابعه لهذه الادارات الشعبيه ا



عماد : رئيس اللجنة العليا للانتخابات ودان

كبير ضباط الانتخابات

بسم الله الرحمن الرحيم

اللجنة العليا للانتخابات

ولاية شمال كردفان


الدائرة الجغرافية القومية رقم (9) شرق بارا

اسم القرية / الحي	مسلسل	اسم القرية / الحي	مسلسل
ام خير	76	حمدان	51
المقتص شرق	77	كجبي	52
المقتص غرب	78	ام قلجي	53
المقتص شمال	79	العجاجيك	54
البحير شرق	80	ام قويز	55
البحير غرب	81	الفيحاء (ام لحم)	56
ام قرفه	82	ام دبوس الجعليين	57
الشاوة	83	ام دبوس الحقينه	58
بهيل	84	ام بقبيله	59
ام شريه غرب	85	مجرور	60
الغبشان غرب	86	معافا	61
أبونتيتن	87	سراج	62
مشي	88	الشفله	63
مؤمن	89	السليكات	64
ام سياله خضر	90	ميما حمودة	65
الطليح	91	الحراز	66
فضليه	92	الشاوه المرامرة	67
العتور	93	طيبه	68
كريمه	94	الرخمي	69
نزيهه	95	ام صيقعون	70
ودموسي	96	الداخله	71
رتبت	97	ام حجر (الكرمسيه)	72
ام القرى	98	فرع الصقر	73
الرقيبه حولي	99	ام صميمه ابوالحسن	74
الكرانك	100	صقع	75

ملحوظة : والقرى التالفة في الجدول المذكور هي:

عتماد : رئيس اللجنة العليا للانتخابات

كبير ضباط الانتخابات



بسم الله الرحمن الرحيم

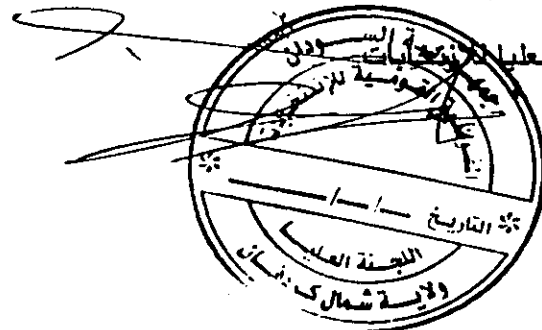
اللجنة العليا للانتخابات

ولاية شمال كردفان

الدائرة الجغرافية القومية رقم (9) شرق بارا

اسم القرية / الحي	مسلسل	اسم القرية / الحي	مسلسل
الحي الشرقي ام قرفه	126	منقرة	101
الحي الشمالي ام قرفه	127	المرخه	102
الكبر خليفه	128	ام تقيرات	103
الحمرة	129	حله حامد	104
الحمرة ابوجديري	130	الفرع	105
كوايه	131	جيب الله	106
ايد النبق السوق	132	الشقيله	107
الكرانك حمدنا الله	133	الحي الجنوبي ام قرفه	108
بخت الرضا	134	الصورة	109
ام صحه	135	البنيه	110
الكرمه	136	الدويمه فرح	111
سكره	137	الشطيب	112
كبر عبد الحميد	138	نبلت	113
الهبله	139	القفله	114
كندوه	140	علوان	115
فامير	14	ام القرى	116
ام شيب	142	القنافيد	117
ام زروقه	143	الكويمات	118
ام سدر	144	ابوشوك	119
حبوس شرق	145	المكسر	120
حبوس غرب	146	حسيب الله تيراب	121
حبوس شمال	147	حسيب الله جبر الدار	122
القاسيه	148	الشقله	123
الحقينه شمال	149	الهشابه الفكي	124
الحقينه جنوب	150	الهشابه خليفه	125

ملحوظة : والقرى التابعة لهذه الادارات الشعبيه ا



عتماد : رئيس اللجنة العليا للانتخابات

كبير ضباط الانتخابات

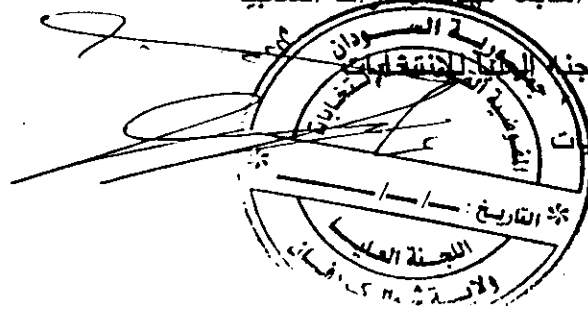
بسم الله الرحمن الرحيم
اللجنة العليا للانتخابات
ولاية شمال كردفان
الدائرة الجغرافية القومية رقم (9) شرق بارا

اسم القرية / الحي	مسلسل
المنورة	151
عبدالرازق	152
حماسه	153
ام حليب	154
حي فلسطين	155
حي ناصر	156
حي تبوك	157
حي السلام	158
حي المسيد	159
حي الوحدة	160
مضيمين	161
سليمه	162
خيرو بره	163
ام كحل اولاد بنيه	164
ام كحل	165

ملحوظة : والقري التابعه لهذه الادارات الشعبيه

اعتماد : رئيس اللجنة العليا للانتخابات

كبير ضباط الانتخابات



بسم الله الرحمن الرحيم
اللجنة العليا للانتخابات
ولاية شمال كردفان

محلية بارا : الدائرة الجغرافية القومية رقم (10) غرب بارا

اسم القرية / الحي	مسلسل	اسم القرية/الحي	مسلسل
ام ضبان	25	الرضه	1
تفلنق	26	صنوبر	2
ابوحجار الرليط	27	الشوال	3
عروض	28	الرياض	4
ام هجليج	29	الجحمان	5
الشاوة عقيل	30	ام عسل	6
الشاوة زغاوة	31	ام دليكة	7
طيبة الزعيتير	32	الشقيلة	8
ام سعدون الشريف	33	ام عشيرة فلاته	9
المره	34	أمان الله	10
الهيماوي	35	النبدية	11
الغبشان	36	الداير	12
ام نندر	37	ام سعدون الناظر	13
الشوق	38	دميرة	14
ام مرخة	39	دميرة التوم	15
الحاج اللين	40	اولاد حزمة	16
ام نالة	41	الاصفر (عسيلة)	17
ام دايقا	42	شرشار	18
ابو نوار	43	القاعة	19
ام القرى	44	الغبشان	20
دويد	45	ام هشيم	21
الراكب	46	ابوكروية	22
ام حجر المفاتيح	47	رهد ود أقروب (الدييب)	23
الحراز	48	الكوكيتي	24

ملحوظة : والقري التابعة لهذه الازمات الشعبية

اعتماد: رئيس اللجنة العليا للانتخابات
كبير ضباط الانتخابات

التاريخ: / /

اللجنة العليا
ولاية شمال كردفان

بسم الله الرحمن الرحيم
اللجنة العليا للانتخابات

ولاية شمال كردفان

محلية بارا : الدائرة الجغرافية القومية رقم (10) غرب بارا

اسم القرية / الحي	مسلسل	اسم القرية/الحي	مسلسل
حمير القوة	73	ابو كويك	49
ضليل يوسف	74	ام طواطيح	50
ام فيزان	75	ام عشيرة الشهيد	51
ام كمار	76	ام عشيرة ابو الخير	52
ام قفلة	77	الدقل	53
ام هيف	78	المزروب	54
بانة حمد النيل	79	حلة ادريس	55
ام قويز (ام حراز الوحدة)	80	المقيرينات	56
ام عشيشات	81	الكبرة	57
الدميرة عوض	82	مبروكة (ام حصاحص شمال)	58
السفالة منعم	83	ام حرازة طيبو	59
كبر عبد الحفيظ	84	المرخة	60
شق التيتل	85	الكرانك	61
شبوها	86	حلة الطيب	62
الغريد اولاد مساعد	87	ود الخضز	63
الشفيلة	88	الحمادي	64
الشوق	89	المسيد (ام حصاحص جنوب)	65
ام كريدم	90	النيل صافى	66
المزروب	91	الشوالي	67
الحريق	92	ام قمرى	68
ام مهنا	93	الحفير	69
جبير	94	ضليل الطيب سليمان	70
الزوم	95	عصارة	71
ام خير	96	العرجان	72

ملحوظة : والقري التابعة لهذه الادارات الشعبية

اعتماد: رئيس اللجنة العليا للانتخابات
كبير ضباط الانتخابات

التاريخ
اللجنة العليا للانتخابات
ولاية شمال كردفان

بسم الله الرحمن الرحيم
اللجنة العليا للانتخابات
ولاية شمال كردفان

محلية بارا : الدائرة الجغرافية القومية رقم (10) غرب بارا

اسم القرية / الحي	مسلسل	اسم القرية/الحي	مسلسل
المقيرينات ضحاي	121	ام سرير صاغة	97
عش الطير	122	ود هرود	98
مرغوبه	123	زقلونا	99
ام ظمطة	124	تبتوبه (اولاد سند)	100
انجمينا	125	عرفات	101
ام شريه	126	ام ركبان	102
ام سرير البشاريه	127	ام اربعة الزرقاء	103
العدارة ابو طيرة	128	السعته شمبول	104
حمير راشد	129	دق سدور	105
حمير كركاب	130	ام سياله حجر	106
ام فوزين	131	ام رماد برة	107
ام كمار المعاقلة	132	ام نالة	108
عش الطير	133	ابوسيال	109
مرغوبه	134	ام هجليجة اولاد رايح	110
ام ظمطه	135	ام جلاب	111
ام كمار البزعه	136	ام رماد حبيب	112
مفرح	137	ام شريتي	113
المقيرينات ضحاي	138	مركز	114
		ام قفلة	115
		دميرة ابورفاصة	116
		الفقيل	117
		السيسة	118
		جف التبليدي	119
		جف بشري	120

ملحوظة : والقرى التابعة لهذه الولاية الشعبية

اعتماد: رئيس اللجنة العليا للانتخابات
كبير ضباط الانتخابات

التاريخ

اللجنة العليا للانتخابات
ولاية شمال كردفان

بسم الله الرحمن الرحيم

اللجنة العليا للانتخابات

ولاية شمال كردفان

محلية جبرة الشيخ : الدائرة القومية رقم (11) جبرة الشيخ

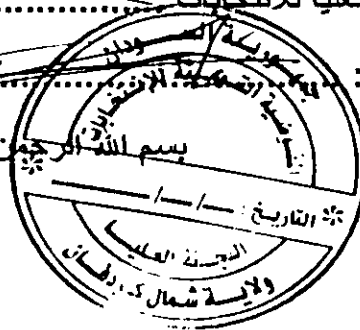
اسم القرية / الحي	مسلسل	اسم القرية / الحي	مسلسل
ام لوائي جنوب (ب)	26	الحي الشرقي	1
قضيضيم	27	الحي الجنوبي	2
النقيب	28	الحي الغربي	3
ام اندرابه شمال	29	الحي الشمالي	4
ام اندرابه وسط	30	الكوع شمال	5
ام اندرابه شرقي	31	البراره	6
حي الفريع	32	الحماداب	7
حي السوق	33	الكوع شرقي	8
رهد اللخ	34	الصبيح	9
البشمة	35	حريز الحماداب	10
ام مرحوم	36	البعشومه	11
بنر الضواي	37	الكيساب	12
البقباق	38	العوامرة	13
الحجاب البير	39	طابت	14
الحجاب	40	اولاد جبريل	15
الآبار	41	ابوندي	16
ام حجر	42	العواي	17
ابو هشيم	43	التميد	18
ابو عميره	44	ام تنقامر	19
عديد	45	الضليل	20
الريده	46	الشعطوط جنوب	21
الريده شمال غرب	47	الشعطوط شمال	22
البنر البيضاء	48	الرهود	23
طول بالك	49	ام لوالي	24
ابو طليح	50	ام لوالي جنوب (أ)	25

ملحوظة : والقري التابعة لهذه الادارات الشعبيه

اعتماد: رئيس اللجنة العليا للانتخابات :

كبير ضباط الانتخابات :

بسم الله الرحمن الرحيم



اللجنة العليا للانتخابات

ولاية شمال كردفان


محلية جبرة الشيخ : الدائرة القومية رقم (11) جبرة الشيخ

اسم القرية / الحي	مسلسل
شرفت	51
جبرة ود سعيد	52
جبرة ام جمال	53
ام جمال شرق	54
عد اللين	55
بنر الفكي عباس	56
الشوبلي وام تيتل	57
المجر	58
ام سرحة	59
الرويان	60
ام سدر	61
ام شجيريه	62
ابو حجيرات	63
عد السدر	64
بت جيداوي	65

ملاحظة : والقري التابعه لهذه الادارات الشعبيه

اعتماد: رئيس اللجنة العليا للانتخابات القومية السنية
.....

كبير ضباط الانتخابات :
.....



بسم الله الرحمن الرحيم

اللجنة العليا للانتخابات


ولاية شمال كردفان

محلية جبرة الشيخ : الدائرة القومية رقم (12) حمرة الوز وكجمر

اسم القرية / الحي	مسلسل	اسم القرية / الحي	مسلسل
كجمر جنوب	26	ابو عروق	1
الحليلة وبنبوني	35	المقد	1
البراقنه	27	الهوجي	2
الهجليج	28	عيلاي	3
الغيايه	29	قمير	4
الرباط	30	الشراك	5
الهوبويه	31	المحبس شمال	6
السيال والقريود	32	المحبس جنوب	7
حريز زغاوه شمال	33	كربب السنايا	8
حريز زغاوه جنوب	34	الصافيه	9
الكبيشاب	36	الوز	11
الشواف	37	حمرة الوز	12
الرياض	38	العطيرات	13
		كركس	14
		الدويمه	15
		السدر	16
		المرخ	17
		ام سره	18
		ام درق	19
		ابو حديد	20
		الطنذب	21
		كبش نور	22
		بريده	23
		ثواني الدوايب	24
		كجمر شمال	25

ملحوظة : والقرى التابعه لهذه الادارات الشخصيه

اعتماد : رئيس اللجنة العليا للانتخابات
كبير ضباط الانتخابات :



بسم الله الرحمن الرحيم


اللجنة العليا للانتخابات

ولاية شمال كردفان

محلية النهود : الدائرة الجغرافية القومية رقم (13) مدينة النهود والريف الشرقي والجنوبي

اسم القرية / الحي	مسلسل	اسم القرية / الحي	مسلسل
حي الصفا	26	حي القلعه والمعمره	1
حي المهندسين	27	حي القاضي والموظفين واشلاق الشرطه	2
ام جكو	28	حي الثورة	3
ام البدري فتح	29	حي الازهر	4
ابودقل	30	حي الزبال شمال	5
ابوحميره	31	حي ابودقل	6
قريود الواليه	32	حي ابورنات	7
غنوم	33	حي الرديف	8
نبلت	34	حي الشايقيه	9
ناقوس	35	حي الزبال جنوب	10
الكديد ابوالبشر	36	حي الانقاذ	11
السلاليه	37	حي العشر والدرجه	12
رهد السلك	38	حي الانتفاضه	13
تربه حمره	39	حي النصر	14
جيرالدار	40	حي الوحده	15
جوده	41	حي المناصره	16
الرويته	42	حي حمد النيل	17
الكلافي حمد التوم	43	حي ابوجلوف جنوب	18
بريش	44	حي ام القرى	19
ابوسرور	45	حي ابوجلوف شمال	20
الحواك	46	حي البخيت شمال	21
ابوكدير	47	حي البخيت جنوب	22
بياض	48	حي البخيت غرب	23
الطرور	49	حي ابوسنون جنوب	24
ابواندلك	50	حي ابوسنون شمال	25

ملحوظة : والقرى التابعه لهذه الادارات الشعبيه



اعتماد : رئيس اللجنة العليا للانتخابات

كبير ضباط الانتخابات

بسم الله الرحمن الرحيم

اللجنة العليا للانتخابات

ولاية شمال كردفان


محلية النهود: الدائرة القومية رقم (14) عيال بخيت وفوجا

مسلسل	اسم القرية / الحي	مسلسل	اسم القرية / الحي
1	عيال بخيت	26	التميد جنوب
2	ام مراحيك	27	الطلح شمال
3	ام غسل	28	الطلح جنوب
4	ام كموس	29	السد
5	دليدومه	30	بني بدر
6	ام القري	31	جربت
7	سلامه	32	ابو جزيرة
8	اولاد خضراء	33	عبادي
9	جاعور	34	سعيدو
10	مريود	35	انقروما
11	ابوشورة	36	بشاره الطيب
12	فعفعا	37	ام سياله
13	طروم	38	الزنكور
14	ام ناله	39	تیبو سعيد
15	الكبرة	40	عيال عربي
16	فريحه	41	اولاد نمر
17	ام بل	42	بئر بشير
18	فوجا شمال	43	ام جداد
19	فوجا جنوب	44	الهور
20	فوجا شرق	45	القبلي
21	فوجا غرب	46	عد النيل
22	ابو رجاله	47	ام قصه
23	ام القري	48	البريصه
24	الملم	49	كاملونا
25	التميد شمال	50	الوكيل

ملحوظة : والقري التابعة لهذه الادارات الشعبيه

اعتماد: رئيس اللجنة العليا للانتخابات

كبير ضباط الانتخابات



بسم الله الرحمن الرحيم

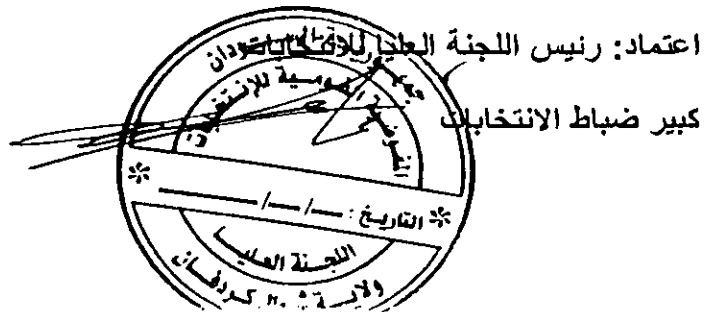
اللجنة العليا للانتخابات

ولاية شمال كردفان

محلية النهود: الدائرة القومية رقم (14) عيال بخيت وفوجا

اسم القرية / الحي	مسلسل
جباره	51
جبريل	52
عيال تورو	53
الشراتي	54
سلامي	55
عيال الزبير	56
سالم دود	57
كلدونقه	58
ابومنيقير	59
ابو ماريقه حجر	60
حيي	61
جميل الله	62
جمل	63
ابو سوميته	64
الغبشه جابر	65
ودبقادي	66
ود ابو ساق	67
جوال	68
ودالحليو	69
الناجي	70
بولاد المقافي	71
تريا	72
السعيفات	73
تمبخه	74
سالم صافي	75

ملحوظة : والقري التابعه لهذه الادارات الشعبيه



بسم الله الرحمن الرحيم

اللجنة العليا للانتخابات

ولاية شمال كردفان

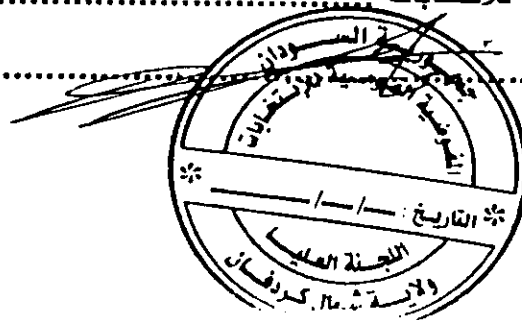
محلية غبيش : الدائرة الجغرافية القومية رقم (15) غبيش وابوراي

اسم القرية / الحي	مسلسل	اسم القرية / الحي	مسلسل
وداعة	26	ود قاسم	1
ام القرى	27	النوارة	2
المنصورة	28	ودمتقل	3
ام ريده	29	البويطل	4
جراب	30	ام صدير	5
اللعيث مرجب	31	ادريس ود دنقا	6
اللعيث ايدام	32	ام دبيبه	7
منقوره	33	الطمبه	8
رشيد	34	الرتيرط	9
عبيد	35	ام كداده	10
ام الحسنات	36	ام سيال	11
دره	37	عبدالله ودرضاب	12
المشروع + دره	38	كجيرة	13
ام ضيبه	39	غبيش حماد	14
اللقينيرا	40	القادسيه	15
الكلايل	41	جاروده	16
الشرفه	42	برناوي	17
عبدالحي	43	افرنجي	18
كوكو	44	الجافله	19
ايدام سلومه	45	ام سمره	20
لنقو	46	ام دلال	21
ام بوسه	47	ستار	22
ام عرديبه	48	ام شعلوبه	23
ام زميل	49	ام ليلايه	24
حماد النسو	50		25

ملحوظة : والقرى التابعة لهذه الادارات الشعبيه

اعتماد: رئيس اللجنة العليا للانتخابات :

كبير ضباط الانتخابات :



بسم الله الرحمن الرحيم

اللجنة العليا للانتخابات

ولاية شمال كردفان

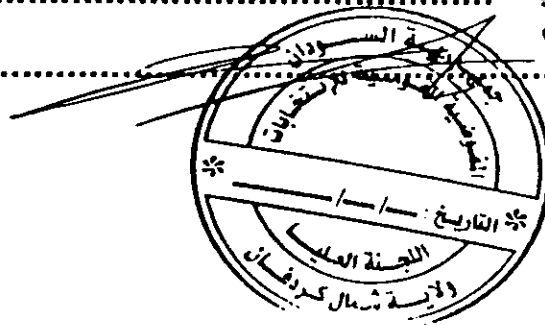
محلية غبيش : الدائرة الجغرافية القومية رقم (15) غبيش وابوراي

اسم القرية / الحي	مسلسل	اسم القرية / الحي	مسلسل
ود جوادات	76	ام لبانه	51
بليله	77	حمير بخيت	52
التريه	78	الطيب ود ام جنيح	53
صبي	79	حر بكانين	54
عكاز المدير	80	ام جدادات	55
الجقومي	81	فنجر	56
مربعات	82	حي الصالحين	57
سرمي	83	حي البيطري	58
عطرون	84	حي ابوباع	59
فلندو	85	حي الانتفاضة	60
عيال نعيم	86	حي المصباح شرق	61
ود فضل	87	الحي الشرقي	62
ابوقيد	88	حي الرحمة	63
قصارى	89	حي السلام	64
جباره	90	حي التضامن	65
حمير الوالي	91	حي أبو	66
ابوتامه	92	حي النصر	67
الحمرايه	93	حي المصباح غرب	68
ودليونه	94	قيل ضل	69
ابومليس	95	ابوشطاط	70
سلام	96	الزرقة	71
اخضر	97	الشول - ام عضام	72
جراه	98	ام جاك	73
حلة فضل	99	ابوراي	74
ام رميله	100	كوكده	75

ملحوظة : والقري التابعه لهذه الادارات الشعبيه

اعتماد: رئيس اللجنة العليا للانتخابات :

كبير ضباط الانتخابات :



بسم الله الرحمن الرحيم

اللجنة العليا للانتخابات

ولاية شمال كردفان

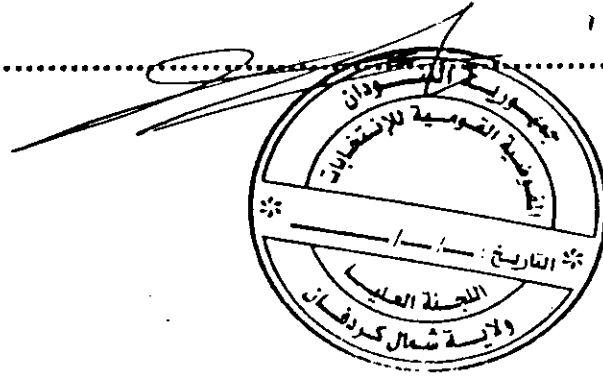
محلية غبيش : الدائرة الجغرافية القومية رقم (15) غبيش وابوراي

اسم القرية / الحي	مسلسل
جماع	101
ابو مسيغي	102
خشوم	103
الحلفايا	104
ام دولي	105

ملحوظة : والقرى التابعة لهذه الادارات الشعبية

اعتماد: رئيس اللجنة العليا للانتخابات :

كبير ضباط الانتخابات :



بسم الله الرحمن الرحيم

اللجنة العليا للانتخابات

ولاية شمال كردفان

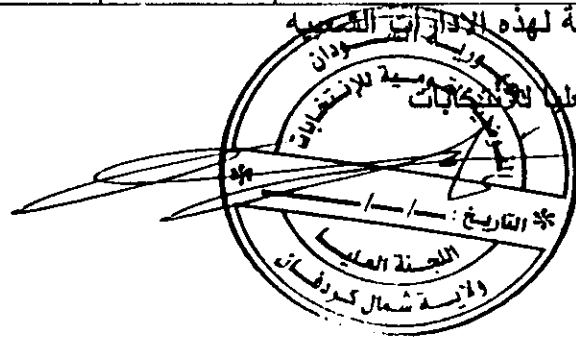
الدائرة الجغرافية القومية رقم (16) الاضية والمجور

اسم القرية / الحي	ممسلسل	اسم القرية / الحي	ممسلسل
الفاجه سمبكه	26	حي عمر	1
الفاجه بليه	27	الجنابن	2
البويجه	28	الفحل	3
مربوته	29	الوحده	4
دبنقا	30	التضامن	5
جازم	31	التكامل	6
الحجيرات	32	الصباغ	7
الطويغره بدين	33	ود ابوسلامه	8
ولنق	34	البحير	9
ام شويكه	35	ام عرديبه	10
حريري	36	سبيل	11
دندنه مفرح	37	دامي	12
فيوق	38	اشيقر	13
ام خيرين	39	دكوج	14
ام جاك	40	ام صيقعون	15
الزعه	41	زعفرو	16
ابوشمه	42	المرغ	17
نجم الدين	43	ام دروته بليه	18
ام دروته البشاري	44	دندنه التعاون	19
السمحات	45	دندنه بابنوسه	20
عريس	46	ام جداده	21
حمير	47	الحميره	22
ام خشمين	48	ام كداده	23
جاد الله	49	ام دروته الزين الشرقيه	24
شقليب	50	جوده الله	25

ملحوظة : والقرى التابعة لهذه الادارة المحلية

اعتماد: رئيس اللجنة العليا للانتخابات

كبير ضباط الانتخابات



بسم الله الرحمن الرحيم


اللجنة العليا للانتخابات

ولاية شمال كردفان

الدائرة الجغرافية القومية رقم (16) الاضية والمجرور

اسم القرية / الحي	مسلسل	اسم القرية / الحي	مسلسل
فيوق الجليج	76	شقرو	51
ابو حميض	77	طويرة حميرة	52
حميدان	78	زاحم	53
الشحيط	79	ام جبه	54
فج الحلا	80	صافي	55
الحلوف	81	عينه	56
جمال الدين	82	النص شنو	57
ام شلوفه	83	عجاك	58
الحماري	84	النظيف	59
خمسين	85	عيال ايدام	60
حي السلام مجرور	86	غشوفرو	61
البترول ابوجديه	87	المرتضي	62
		مجرور الوحدة	63
		مجرور المستقبل	64
		مجرور النصر	65
		جابر	66
		ابوسكر	67
		الطويفره	68
		جبر الدار	69
		ام ديبون	70
		ام دقيق	71
		الخويرات	72
		الثلاثات	73
		حلو حسين	74
		جنه بره	75

ملحوظة : والقري التابعة لهذه الادارات الشعبيه



بسم الله الرحمن الرحيم


اللجنة العليا للانتخابات

ولاية شمال كردفان

محلية ودبنده : الدائرة الجغرافية القومية رقم (17) ودبنده

اسم القرية / الحي	مسلسل	اسم القرية / الحي	مسلسل
الرقيطه	76	ابو خميس	51
شقيه	77	تور الدبه	52
التوير	78	ود عويضة	53
البلطجي	79	الزرنخ	54
حمري	80	المنيدرة	55
سلام	81	صقع الجمل	56
كليجو	82	خميس	57
عريق	83	سقود	58
فاكوكي	84	شوك كتر	59
ابوديك	85	ابو عشار بلل	60
ام سموم	86	البردانه	61
ابودمه	87	ابو اسك	62
بليله	88	جلاب	63
عماره	89	قواقيه عشاي	64
زايد	90	وساطه	65
ضوينا	91	الجوابر	66
ايدام البديري دقفر	92	ام عريبيه	67
ام جمينا	93	ام عريده	68
مديفينه	94	ام لعوته	69
جله	95	الدميره	70
قصارى	96	الليون	71
دردوق	97	بوطة	72
ام تواكي	98	زروقه	73
عجب الدور	99	ام رال	74
دجمه	100	قواقيه جانقي	75

ملحوظة : والقرى التابعة الرقيطه لهذه الادارات الشعبيه



اعتماد : رئيس اللجنة العليا للانتخابات

كبير ضباط الانتخابات

بسم الله الرحمن الرحيم

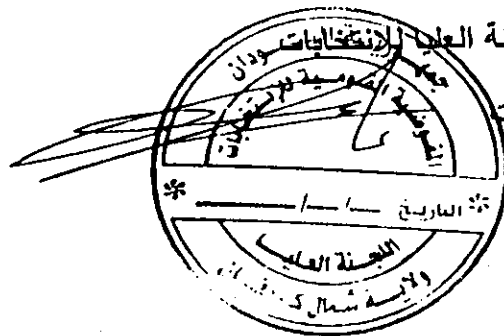
اللجنة العليا للانتخابات

ولاية شمال كردفان

محلية ودبنده : الدائرة الجغرافية القومية رقم (17) ودبنده

اسم القرية / الحي	مسلسل	اسم القرية / الحي	مسلسل
توتال	126	صافي	101
ام بواطي	127	حمير حسكيت	102
قضيضيم	128	حمير سبيل	103
ارمل شمال	129	ود بحر	104
ارمل جنوب	130	ام جناح	105
ارمل غرب	131	عديد الفرش	106
ارمل وسط	132	عيال بشير	107
طلح عبدالعظيم	133	الزينات	108
البرتيه	134	علي ديار	109
جبل زرقه	135	هجيوه	110
الشيخ الجيلي	136	ابوشنب	111
ام قصه غرب	137	القويرات	112
ام قصه شرق	138	ام ليونه	113
ام قصه جنوب	139	حلة ادم	114
		ام صميمايه	115
		ام حدود	116
		ام سدر	117
		ام ارضه جقود	118
		الطينه	119
		تركاوي	120
		ام هشابه	121
		ام بويدو	122
		حجير الجره	123
		ودرياح	124
		سكينجو	125

ملحوظة : والقرى التابعة لهذه الادارات الشعبيه



بسم الله الرحمن الرحيم

اللجنة العليا للانتخابات

ولاية شمال كردفان


الدائرة الجغرافية القومية (18) ابوزيد

اسم القرية / الحي	مسلسل	اسم القرية / الحي	مسلسل
قليصه	26	وادي الغنام غرب	1
فروقه	27	وادي الغنام شمال	2
عد الحجر	28	ام خيرين	3
الحمرايه برتي	29	طبيه	4
السعته الزرقاء جنوب	30	ام جقرو	5
السعته الزرقاء شمال	31	البنبون جنوب	6
السعته الزرقاء غرب	32	البنبون غرب	7
السعته بخاري	33	البنبون شرق	8
السعته البديريه	34	جاجيرا	9
الميع	35	الربع الرابع جنوب	10
مخيزينه	36	ابوجا	11
مبروكه العوامرة الشرقيه	37	الربع الرابع شمال	12
طقنو شرق	38	الربع الثالث شمال	13
طقنو غرب	39	الربع الاول جنوب	14
طقنو شمال	40	الربع الاول شمال	15
كيلو	41	الربع الاول غرب	16
انجمينا	42	الوحده شرق	17
الجزائر	43	الربع الثاني	18
السعته الدومه	44	حلايب	19
وي وي	45	الربع الثالث جنوب	20
ام القرى	46	الوحده غرب	21
عبدالرازق	47	امان الله	22
ام ززه	48	الخرطه	23
وساطه	49	ام كجما	24
الرقبيه	50	عثمان الدميره	25

ملحوظه : والقرى التابعه لهذه الادارات الشعبيه

اعتماد : رئيس اللجنة العليا للانتخابات القومية

كبير ضباط الانتخابات :



بسم الله الرحمن الرحيم

اللجنة العليا للانتخابات

ولاية شمال كردفان

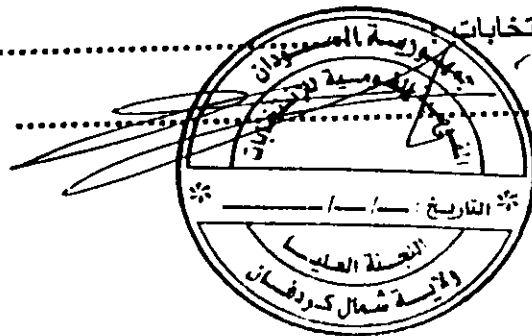
الدائرة الجغرافية القومية (18) ابوزيد

اسم القرية / الحي	مسلسل	اسم القرية / الحي	مسلسل
ابوحميرة	76	ام دقيس	51
الضروس	77	خماس حجر	52
ام ضريسايه	78	خماس الدونكي	53
اولاد المكي	79	انجمينا	54
ام عشوش	80	خماس الناير	55
ايك ام راكوبه	81	خماس ام عرق	56
اولاد سعیده	82	القريش	57
الميعايه	83	السنده	58
ام دروته	84	شلمبي	59
الحرقة	85	ام دقايق	60
الخوي الربع الاول	86	ام سريحه غرب	61
الخوي الربع الثاني	87	ام بده	62
الخوي الربع الثالث	88	جر العسل	63
الخوي الربع الرابع شرق	89	ابو قلب	64
الخوي الربع الرابع غرب	90	اولاد مهاجر	65
الربع الخامس	91	المقرن	66
ام لبانه	92	الحمرايه الدومه	67
الزليطه	93	ودجبر الله	68
عجب	94	مرجي	69
عيال ناوي	95	ود بدين	70
ضوالبيت	96	الفيفر	71
الفواضل	97	كنانه ودالريف	72
بني بدر	98	الباتجديد	73
نشربو	99	جوجو راس الفيل	74
ام شاحوطه	100	ايك المدرسه	75

ملحوظه : والقرى التابعه لهذه الادارات الشعبيه

اعتماد : رئيس اللجنة العليا للانتخابات

كبير ضباط الانتخابات :



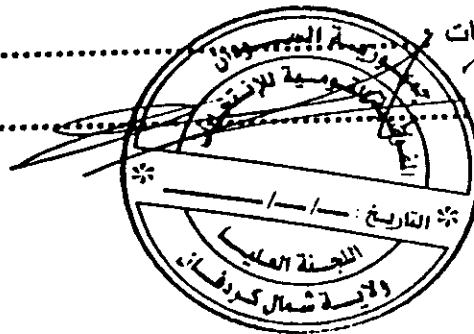
بسم الله الرحمن الرحيم
 اللجنة العليا للانتخابات
 ولاية شمال كردفان
 الدائرة الجغرافية القومية (18) ابوزيد

اسم القرية / الحي	مسلسل
الدودية	101
البطحاء	102
ناصر	103
حنيطير	104
المفريه	105
النواجات	106
الكول	107
كويله	108
ودجراد	109
الحلفايا	110
السردايه	111
القفيل	112
الدانكوج	113
الخرطه	114
ام خيرين	115
شلوته	116
القبه	117
مركب	118
ام عويشه	119
عنكوش	120
ام هشيم	121
محبوب	122

ملحوظه : والقري التابعه لهذه الادارات الشعبيه

اعتماد : رئيس اللجنة العليا للانتخابات

كبير ضباط الانتخابات :



بسم الله الرحمن الرحيم

اللجنة العليا للانتخابات

ولاية شمال كردفان

محلية سودري : الدائرة الجغرافية القومية رقم (19) مدينة وريفي سودري

مسلسل	اسم القرية / الحي
1	ام خروج
2	كجم
3	رهيد القضايا
4	حفره
5	حلالات جنوب سودري
6	ابوجالب
7	تنه
8	الجمامه
9	جربوع
10	ام شرو
11	مدينه سودري
12	غله بره
13	الفرجه
14	حله محمد علي
15	ام غربان
16	ودتره
17	ابو قمبيل
18	القاشطه (ام بادر)
19	ام بادر
20	ثواني شخيب
21	الطليح
22	ام خصوص
23	ثواني الصنقر
24	الرحل

ملحوظة : والقري التابعه لهذه الادارات الشعبيه

اعتماد : رئيس اللجنة العليا للانتخابات

كبير ضباط الانتخابات



بسم الله الرحمن الرحيم

اللجنة العليا للانتخابات

ولاية شمال كردفان

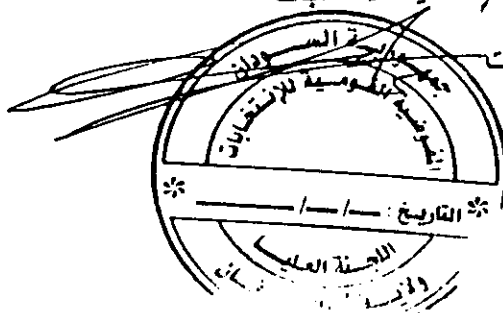
محلية سودري : الدائرة الجغرافية القومية رقم (20) حمرة الشيخ

مسلسل	اسم القرية / الحي	مسلسل	اسم القرية / الحي
1	ام سنطه القرية	26	ام جداويل
2	ام سنطه الدكه	27	ابوزعيمه
3	ابو بسمه	28	الرهود
4	دويح	29	ام زيد
5	قلعه القلوت	30	عديد دارسعيد
6	ايد البلوله	31	عديد راحه
7	رهد النمر	32	درول
8	ام عجيجه	33	البقرية
9	الختيمايه (جاد الرب)	34	الخشخاشه
10	ام بطيطيخه القرية	35	ام قرين
11	ابوشايه	36	ام سنيطه وبت ام بحر
12	اولاد نواي والرضيات	37	المشروع شمال الوادي
13	رحل ام قوزين	38	المشروع جنوب الوادي
14	العوايده	39	عديد دردي
15	العيقرايه (اولاد طريف والحسانيه	40	الزينه
16	البراره بالقيداب	41	الرحل
17	حمرة الشيخ المدينه		
18	الشقله		
19	الكومه		
20	الغرده		
21	ابو شديره		
22	ثواني الحواراب		
23	العديدات		
24	اولاد سلمان		
25	ابو سفيان		

ملحوظة : والقري التابعه لهذه الادارات الشعبيه

اعتماد : رئيس اللجنة العليا للانتخابات

كبير ضباط الانتخابات



الدوائر الجغرافية للمجلس التشريعي
بولاية شمال كردفان

ولاية شمال كردفان



بسم الله الرحمن الرحيم

اللجنة العليا للانتخابات

ولاية شمال كردفان

الدوائر الجغرافية الولائية

رقم الدائرة الجغرافية الولائية	الوصف الجغرافي للدائرة	رقم الدائرة الجغرافية الولائية	الوصف الجغرافي للدائرة	رقم الدائرة الجغرافية الولائية
1	الدائرة الجغرافية الولائية رقم (1) الابيض شرق	101318	1- احياء مدينة الابيض شرق . يحدّها من الغرب شارع زلط المصفاة والذي يمر من الشمال وجنوبا حتي بداية ردميه طقت ثم الشارع الفاصل بين امير والصفاء حتي شارع الخرطوم .	1- كشف باحياء مدينة الابيض شرق مرفق . 2- خرطة المدينة مرفقة
2	الدائرة الجغرافية الولائية رقم (2) الابيض شمال	104145	1- احياء مدينة الابيض شمال . يحدّها من الجنوب شارع النهود من بداية المدينة غربا وحتي سوق المحصول ثم شرقا حتي تقاطع شارع زلط المصفاه (الهلل الاحمر) .	1- كشف باحياء مدينة الابيض شمال مرفق . 2- الخرطة توضح
3	الدائرة الجغرافية الولائية رقم (3) الابيض جنوب	115091	1- احياء مدينة الابيض جنوب . يحدّها شارع النهود من ناحية الشمال من مدخل المدينة وحتي تقاطع شارع زلط المصفاه (الهلل الاحمر) انتهاءً .	1- كشف باحياء مدينة الابيض جنوب مرفق . 2- خرطة المدينة توضح

بسم الله الرحمن الرحيم

اللجنة العليا للانتخابات
ولاية شمال كردفان
الدوائر الجغرافية الولائية

<p>1- كشف باسماء اللجان الشعبية للدائرة مرفق . 2- خريطة الدائرة مرفقة .</p>	<p>1- اللجان الشعبية لادارية ابو حراز 2- اللجان الشعبية لادارية كازقيل غرب الزلط</p>	<p>104995</p>	<p>الدائرة الجغرافية الولائية رقم (4) ابو حراز</p>	<p>4</p>
<p>1- كشف باسماء قري ارياف الابيض مرفق . 2- خريطة الدائرة مرفقه .</p>	<p>1- قري ارياف الابيض 2- قري ادارية كازقيل شرق الزلط 3- رحل الشنابله</p>	<p>115231</p>	<p>الدائرة الجغرافية الولائية رقم (5) ارياف الابيض</p>	<p>5</p>

بسم الله الرحمن الرحيم

اللجنة العليا للانتخابات

ولاية شمال كردفان

الدوائر الجغرافية الولائية

رقم الدائرة الجغرافية الولائية	الوصف الجغرافي	رقم الدائرة الجغرافية الولائية	الوصف الجغرافي	رقم الدائرة الجغرافية الولائية
6	الدائرة الجغرافية الولائية رقم (6) مدينة ام روابه وريفي وسط ام روابه جنوب الزلط	110210	1- احياء مدينة ام روابه 2- اللجان الشعبية لريفي وسط ام روابه جنوب الزلط كما هو مبين في الكشوفه .	1- كشف باسمااء اللجان الشعبية للدائرة مرفق . 2- خرطة الدائرة مرفقه .
7	الدائرة الجغرافية الولائية رقم (7) ريفي وسط ام روابه شمال الزلط .	93092	1- اللجان الشعبية لريفي وسط ام روابه شمال الزلط كما هو موضح في الكشوفه .	1- كشف باسمااء اللجان الشعبية للدائرة مرفق . 2- خرطة الدائرة مرفقه .
8	الدائرة الجغرافية الولائية رقم (8) مدينة الرهد والريف الجنوبي للرهد .	95199	1- احياء مدينة الرهد 2- اللجان الشعبية للريف الجنوبي للرهد .	1- كشف باسمااء احياء مدينة الرهد 2- خرطة الدائرة مرفقه .

بسم الله الرحمن الرحيم

اللجنة العليا للانتخابات

ولاية شمال كردفان

الدوائر الجغرافية الولائية

رقم الدائرة	اسم الدائرة	رقم الدائرة	اسم الدائرة	رقم الدائرة
9	الدائرة الجغرافية الولائية رقم (9) الريف الشمالي - الرهد	115146	1- اللجان الشعبية والقري التابعه لها شمال الرهد 2- خريطة الدائرة مرفقه .	1- كشف باسمااء اللجان الشعبية والقري التابعه لها مرفقه . 2- خريطة الدائرة مرفقه .
10	الدائرة الجغرافية الولائية رقم (10) ودعشانا	108509	1- اللجان الشعبية والقري التابعه لها بادارية ودعشانا .	1- كشف باسمااء اللجان الشعبية والقري التابعه لها . 2- خريطة الدائرة مرفقه .
11	الدائرة الجغرافية الولائية رقم (11) شمال ام روابه	115374	1- اللجان الشعبية لادارية ام دم 2- اللجان الشعبية لادارية مزدلفه	1- كشف باسمااء اللجان الشعبية والقري التابعه لها مرفقه 2- خريطة الدائرة مرفقه

بسم الله الرحمن الرحيم

اللجنة العليا للانتخابات

ولاية شمال كردفان

الدوائر الجغرافية الولائية

رقم الدائرة الجغرافية الولائية	اسم الدائرة الجغرافية الولائية	رقم الدائرة الجغرافية الولائية	اسم الدائرة الجغرافية الولائية	رقم الدائرة الجغرافية الولائية
12	الدائرة الجغرافية الولائية رقم (12) مدينة وريفى بارا	89020	1- احياءمدينة بارا 2- اللجان الشعبية لادارية ريفى بارا 3- اللجان الشعبية لادارية جريجخ 4- جزء من قري ادارية ام قرفه كما هو موضح في الكشف المرفق	1- كشف باسماء اللجان الشعبية للدائرة مرفق . 2- خريطة الدائرة مرفقه
13	الدائرة الجغرافية الولائية رقم (13) طيبه	91190	1- اللجان الشعبية لادارية طيبه والقرى التابعه لها .	1- كشف الدائرة مرفق 2- خريطة الدائرة مرفقه

بسم الله الرحمن الرحيم

اللجنة العليا للانتخابات

ولاية شمال كردفان

الدوائر الجغرافية الولائية

14	الدائرة الجغرافية الولائية رقم (14) ام كريدم والمزروب	91800	1- اللجان الشعبية لادارية ام كريدم 2- اللجان الشعبية لادارية المزروب	1- كشف باسمااء اللجان الشعبية للدائرة مرفق . 2- خرطة الدائرة مرفقه .
15	الدائرة الجغرافية الولائية رقم (15) ام قرفه وام سيالا	89196	1- اللجان الشعبية لادارية ام قرفه عدا قري (معافا ، سراج ، الشقله ، السليكات ، ميما حمودة ، البحير ، المقتص) 2- اللجان الشعبية لادارية ام سيالا	1- كشف باسمااء اللجان الشعبية للدائرة مرفق . 2- خرطة الدائرة مرفقه .
16	الدائرة الجغرافية الولائية رقم (16) جبرة الشيخ	115132	1- احياء مدينة جبرة الشيخ 2- قري ريفي جبرة الشيخ	1- كشف باسمااء اللجان الشعبية للدائرة مرفق . 2- خرطة الدائرة مرفقه
17	الدائرة الجغرافية الولائية رقم (17) حمرة الوز وكجمر	115064	1- اللجان الشعبية لادارية حمرة الوز 2- اللجان الشعبية لادارية كجمر 3- رحل الجبال البحرية 4- رحل الكبابيش 5- رحل الهواوير	1- كشف الدائرة مرفق 2- خرطة الدائرة مرفقه

بسم الله الرحمن الرحيم

اللجنة العليا للانتخابات

ولاية شمال كردفان

الدوائر الجغرافية الولائية

18	الدائرة الجغرافية الولائية رقم (18) مدينة النهود والريف الشرقي والجنوبي للنهود	115167	1- احياء مدينة النهود 2- قري الريف الشرقي للنهود كما هو مبين في الكشف 3- الريف الجنوبي للنهود كما هو مبين في الكشف المرفق	1- كشف باسماء اللجان الشعبية للدائرة مرفق . 2- خريطة الدائرة مرفق .
19	الدائرة الجغرافية الولائية رقم (19) عيال بخيت - فوجا	115115	1- اللجان الشعبية ادارية عيال بخيت 2- اللجان الشعبية ادارية فوجا 3- اللجان الشعبية بالريف الغربي والشمالي من النهود كما هو مبين في الكشف المرفق	1- كشف باسماء اللجان الشعبية للدائرة مرفق . 2- خريطة الدائرة مرفقه
20	الدائرة الجغرافية الولائية رقم (20) غبيش	112491	احياء وقرى ادارية غبيش	1- كشف باسماء اللجان الشعبية المكونه للدائرة مرفق . 2- خريطة الدائرة مرفقه .

بسم الله الرحمن الرحيم

اللجنة العليا للانتخابات

ولاية شمال كردفان

الدوائر الجغرافية الولائية

21	الدائرة الجغرافية الولائية رقم (21) المجرور وابو راي	88965	1- اللجان الشعبية ادارية المجرور 2- اللجان الشعبية ادارية ابوراي	1- كشف باسماء اللجان الشعبية للدائرة مرفق . 2- خريطة الدائرة مرفق .
22	الدائرة الجغرافية الولائية رقم (22) الاضيه	89163	1- اللجان الشعبية لادارية الاضيه	1- كشف اللجان الشعبية للدائرة مرفق 2- خريطة الدائرة مرفقه
23	الدائرة الجغرافية الولائية (23) ودينده	88178	1- اللجان الشعبية لادارية ودينده عدا الجزء الجنوبي حسبما هو موضح في الكشف تم تحويله لدائرة الصقع 2- اللجان الشعبية لادارية ارميل	1- كشف باسماء اللجان الشعبية للدائرة مرفق . 2- خريطة الدائرة مرفقه
24	الدائرة الجغرافية الولائية رقم (24) صقع الجمل	88101	1- اللجان الشعبية لادارية صقع الجمل 2- قري الجزء الجنوبي من ود بنده كما هو موضح في الكشف	1- كشف باسماء اللجان الشعبية للدائرة مرفق 2- خريطة الدائرة مرفقه

بسم الله الرحمن الرحيم

اللجنة العليا للانتخابات

ولاية شمال كردفان

الدوائر الجغرافية الولائية

25	الدائرة الجغرافية الولائية رقم (25) ابوزيد	104630	1- احياء مدينة ابوزيد 2- اللجان الشعبية لريفي ادارية ابوزيد	1- كشف باسماء اللجان الشعبية المكونه للدائرة 2- خريطة الدائرة مرفقه
26	الدائرة الجغرافية الولائية رقم (26) الخوي	100105	1- اللجان الشعبية لادارية الخوي وبعض قري شرق النهودالمتاخم للدائرة 2- بعض قري عيال بخيت	1- كشف اللجان الشعبية المكونه للدائرة مرفق . 2- خريطة الدائرة مرفقه
27	الدائرة الجغرافية الولائية رقم (27) حمرة الشيخ	88388	1- اللجان الشعبية لادارية حمرة الشيخ	1- كشف باسماء اللجان الشعبية المكونه للدائرة مرفق . 2- خريطة الدائرة مرفقه .
28	الدائرة الجغرافية الولائية رقم (28) مدينة وريفي سودري	95246	1- احياء مدينة سودري 2- اللجان الشعبية بريفي سودري 3-تم تحويل جزء يسير من قري جبرة الشيخ الي سودري المتاخم لهذه الدائرة (1012)	1- كشف باسماء اللجان الشعبية للدائرة مرفق 2- خريطة الدائرة مرفقه

بسم الله الرحمن الرحيم
 اللجنة العليا للانتخابات
 ولاية شمال كردفان
 الدوائر الجغرافيه الولائية

29	الدائرة الجغرافيه الولائية رقم (29) ام بادر ورحل الكواهله	88843	1- اللجان الشعبية بادارية ام بادر 2- رحل الكواهله	1- قري ادارية ام بادر بالكشف المرفق . 2- خرطة الدائرة مرفقه .