


جمهورية السودان



الهيئة الوطنية للانتخابات  
National Election Commission



# ولاية الشمالية



جمهورية السودان  
المفوضية القومية للانتخابات  
NATIONAL ELECTIONS COMMISSION




مكتب رئيس المفوضية

التمرة : ٢٠٠٩/٠٧/٢٠  
التاريخ :

الدوائر الجغرافية القومية

الولاية الشمالية

بهذا تعلن المفوضية القومية للانتخابات بأنها أجازت الدوائر الجغرافية التالية بأرقامها المسلسلة والوصف المرفق.



مولاتا أبيل الير

رئيس المفوضية القومية للانتخابات



ولاية: ..... الشمالية

تقرير عن الدوائر القومية والولائية

(أ) الدوائر القومية وعددها: .....

- سكان الولاية: ..... ٦٥:٦٩٦.....
- عدد الدوائر صحيحة ومتسقة مع المعيار السكاني والضوابط.
- مرفق وصف الدوائر القومية للولاية تفصيلاً.

(ب) الدوائر الولائية وعددها: ..... ٩٦.....

- جميع الدوائر الولائية صحيحة ومتسقة مع المعيار السكاني والضوابط.
- مرفق وصف الدوائر الولائية تفصيلاً.

الدوائر الجغرافية للمجلس الوطني بولاية الشمالية

# ولاية الشمالية



بِسْمِ اللَّهِ الرَّحْمَنِ الرَّحِيمِ  
اللجنة العليا للانتخابات - الولاية الشمالية  
الدوائر الجغرافية القومية

الرقم المسلسل	اسم الدائرة ورقمها	عدد السكان	وصف حدود الدائرة	وصف الوحدات السكنية للدائرة
١	حلفا / دلقو / البرقيق (١)	١٦٢٠٨٢	تحد شمالا الحدود المصرية وجنوبا بالدائرة القومية رقم (٢) دنقلا وشرقا بولاية نهر النيل وغربا بالحدود الليبية وولاية شمال دارفور	تشمل جميع القرى الواقعة في نطاق محليات حلفا دلقو البرقيق الكشف رقم ١ مرفق
٢	دنقلا (٢)	١٢٥٩٠٨	تحد شمالا بالدائرة الجغرافية القومية رقم (١) وجنوب بالدائرة الجغرافية القومية رقم (٣) وشرقا ولاية نهر النيل وغربا بولاية شمال دارفور	تشمل جميع القرى الواقعة في نطاق محمية دنقلا حتى حدود مدينة دنقلا جنوبا الكشف رقم ٢ مرفق
٣	القولد (٣)	١٢٦١٢٥	تحد شمالا بالدائرة الجغرافية القومية رقم (٢) وجنوبا الدائرة الجغرافية القومية رقم (٤) وشرقا ولاية نهر النيل وغربا ولاية شمال دارفور	تشمل جميع القرى الواقعة في نطاق محمية القولد بالإضافة الي القرى الواقعة جنوب مدينة دنقلا ابتداء من قرية ارتدي والقرى الواقعة في وحدة الغابة الإدارية بمحمية الدبة الكشف رقم ٣ مرفق
٤	الدبة (٤)	١٢٦٢٢٠	تحد شمالا بالدائرة القومية رقم (٣) وغربا وجنوبا ولاية شمال كردفان وشرقا بالدائرة القومية رقم (٥)	تشمل جميع القرى الواقعة في محمية الدبة ما عدا القرى التابعة لوحدة الغابة الادارية الكشف رقم ٤ مرفق
٥	مروي (٥)	١٥٧٧٢٩	تحد شمالا بالدائرة الجغرافية رقم (٢) وغربا بالدائرة الجغرافية رقم (٤) وشرقا ولاية نهر النيل وجنوبا ولاية الخرطوم	تشمل القرى الواقعة في نطاق محمية مروي الكشف مرفق رقم ٥
٦	جملة سكان الولاية	٦٩٩٠٦٥		

بِسْمِ اللَّهِ الرَّحْمَنِ الرَّحِيمِ  
اللجنة العليا للانتخابات - الولاية الشمالية  
الدوائر الجغرافية القومية

الكشف رقم (١)

وصف الوحدات السكنية للدائرة	وصف حدود الدائرة	عدد السكان	اسم الدائرة ورقمها	الرقم المسلسل
			حلفا / دلقو / البرقيق (١)	
البحيرة والانقاص والاسماك		١٨١٢		١
حي الانقاذ		٣٠٧		٢
حي السلام		٩٩٩		٣
حي الأشغال والكهرباء		٩٣١		٤
الموظفين والشرطة والاسكان		٩٧٩		٥
السكة حديد		٤٦٥		٦
الحي الاول		١٥٣٩		٧
الحي الثاني		١٦٣٧		٨
الحي الثالث		١٤٠٦		٩
الحي الرابع		١٤٤٢		١٠
الحي الخامس		٥٥٩		١١
حي الموردة		٢٥٩٨		١٢
ارقين		٤٦٨		١٣
ملك الناصر		٤٦٥		١٤
عكاشة		٥٨٠		١٥
دكا وکلب		٤٥٥		١٦
دال		١٢٢٤		١٧
سرکمتو		٤٦٥		١٨
فرکه		٥٤٦		١٩
حي العرب		١٩٤		٢٠
مفرکه		٤٧٨		٢١
سلم		٢٦٩		٢٢
کوشه		٤٠٢		٢٣
عطب		٢٤٦		٢٤
ارنتي		٨٧٧		٢٥
جنس		٢٥٠		٢٦
عمارہ		١٠٠٤		٢٧
		٢٢٥٩٨		

بِسْمِ اللَّهِ الرَّحْمَنِ الرَّحِيمِ  
اللجنة العليا للانتخابات - الولاية الشمالية  
الدوائر الجغرافية القومية

وصف الوحدات السكنية للدائرة	وصف حدود الدائرة	عدد السكان	اسم الدائرة ورقمها	الرقم المسلسل
			حلفا / دلقو/ البرقيق (أ)	
مدينة عبري		٢٢٢٩		١
عبري حي السلام		٩٩٩		٢
تبج		٦٢٤		٣
صيصاب		٤٧٤		٤
موركه		٥٦١		٥
عدو		١٨٩		٦
ارودين		٦٢٥		٧
كويكا		٥٩٢		٨
حميد		١٥٢٦		٩
نلوتى		٤٥٦		١٠
عبود		٢٢٧		١١
ابوراقه		٢٥٢		١٢
قبه سليم		٢٥٦		١٣
نلوة		٤١٠		١٤
صواردة		٦٠٢		١٥
ارو		٤٠١		١٦
اشميتو		٤٨٩		١٧
واودة		٥٧١		١٨
كومتو		٢٤٢		١٩
عقر		٢٢٥		٢٠
سعدنفتي		٩٤٣		٢١
ابوصارة		٨٠٦		٢٢
سعدنكورتا		١٠٢٥		٢٣
صلب		٧٧٢		٢٤
عاقولة		٩١٧		٢٥
تندي		٩٥٥		٢٦
تينري		١٠٨٩		٢٧
كوبا		٩١٢		٢٨
تقنن		١٦٨		٢٩
قرقود		٦٤٠		٣٠
هندكه		١٢٣٥		٣١
سدله		١٢٠٢		٣٢
		٢٢٩٢٧		

سر الله الرحمن الرحيم  
 اللجنة العليا للانتخابات - الولاية الشمالية  
 الدوائر الجغرافية القومية

وصف الوحدات السكنية للدائرة	وصف حدود الدائرة	عدد السكان	اسم الدائرة ورقمها	الرقم المسلسل
			حلفا / دلقو/ البرقيق (أ)	
دلقو		١٢٠٦		١
اقتري		١٢٨٢		٢
كدد وكدرمه		١٠٢		٣
شده		٣٢٢٦		٤
ارتمري		٩٦٦		٥
ارتموقه		١١٨٣		٦
الترعة		١٥٠٨		٧
كوكا		١١٥٧		٨
جوقل		٥١١		٩
دقوي		٢٠٣٩		١٠
كجبار		٢٢٤٥		١١
كباجا		١٦١		١٢
تاجاب		٢٠٦		١٣
غرب سمّ		٣٧٢		١٤
اشووهنك		٣٨٨		١٥
كسكونية		١٩٠		١٦
سبو		٥٥٣		١٧
جدي		١٠٦٨		١٨
شرق فاد		٧٨٤		١٩
فريق		١١٠٠		٢٠
مشكيله		٢٠٦٠		٢١
نوري		٣٧٨		٢٢
		٢٢٧٨٦		٢٣



سر الله الرحمن الرحيم  
 اللجنة العليا للانتخابات - الولاية الشمالية  
 الدوائر الجغرافية القومية

وصف الوحدات السكنية للدائرة	وصف حدود الدائرة	عدد السكان	اسم الدائرة ورقمها	الرقم المسلسل
			حلفا / دلقوا/ البرقيق (أ)	
اردوان		١٧٣٩		١
برجه		٣٦٤		٢
همبكول		٣٤٠		٣
مسيدة		٣٢٥		٤
ملجاب		٦٥٠		٥
حبراب		٤١١		٦
سعديق		٥٤٥		٧
مسل		٣٨٢		٨
ناب		٣١٧		٩
سمت		٩٧١		١٠
كبدي		٦٥٣		١١
تميس		٨٤٦		١٢
ابوقاطمة		٣٦٨٩		١٣
بدين دقرتي		٩٤١		١٤
بدين شبه		٣٠٩٦		١٥
بدين تشي		٣٩١٥		١٦
بدين سنارتي		١٤٧٥		١٧
سقدان الجزيرة		٢٤٩٢		١٨
		٢٣٠٥١		

بِسْمِ اللَّهِ الرَّحْمَنِ الرَّحِيمِ  
 اللجنة العليا للانتخابات - الولاية الشمالية  
 الدوائر الجغرافية القومية

وصف الوحدات السكنية للدائرة	وصف حدود الدائرة	عدد السكان	اسم الدائرة ورقمها	الرقم المسلسل
كبرنارتي		٣٣٩١	حلفا / دلقو/ البرقيق (١)	١
سقدان شرق		١٢٨٩		٢
كرمه النزل		٤٢٧٥		٣
الحارة ٢ ٤		٣١٧٦		٤
الدقوفة شمال		١١٧٣		٥
وادي خليل العرب		١٧١٨		٦
كرمه البلد شمال		٣٣١٤		٧
الحارة الثانية		٩٩٠		٨
كرمه البلد وسط		٢٨٠٥		٩
كرمه البلد جنوب		٢٨٩٩		١٠
		٢٦٠٣٠		

بِسْمِ اللَّهِ الرَّحْمَنِ الرَّحِيمِ  
 اللجنة العليا للانتخابات - الولاية الشمالية  
 الدوائر الجغرافية القومية

وصف الوحدات السكنية للدائرة	وصف حدود الدائرة	عدد السكان	اسم الدائرة ورقمها	الرقم المسلسل
			حلفا / دلقو/ البرقيق (أ)	
ارتقاشة شرق		٤١٩٦		١
ارتقاشة شيخ منور		٢٢٢٦		٢
ارقو الغربية		١٩٧٢		٣
ارقو الحارة الاولي		٢٤٩٧		٤
حي احمد تودمار		١٨٧٠		٥
حي الرحمن		٢٦٢٦		٦
حي ارقو وسط		١٣٨٨		٧
حي النيل		١٠٢٩		٨
حي النور		١٦٣٥		٩
بلنارتي		٤٣٨		١٠
ارقو شمال شرق		١٠٤٢		١١
ارقو جنوب شرق		٢٣٢٢		١٢
		٢٢٢٦٢		

بِسْمِ اللَّهِ الرَّحْمَنِ الرَّحِيمِ  
 اللجنة العليا للانتخابات - الولاية الشمالية  
 الدوائر الجغرافية القومية

وصف الوحدات السكنية للدائرة	وصف حدود الدائرة	عدد السكان	اسم الدائرة ورقمها	الرقم المسلسل
			حلفا / دلقو/ البرقيق (أ)	
ابوحجار		٢٣٠٥		١
البشارين		١٠٦٢		٢
بيوض		١٨٩١		٣
ابته غرب		١٥٧٠		٤
ابتا شرق قسم ٦		١١٨٨		٥
مروارتي شرق		١٢٥٤		٦
مروارتي الجزيرة		٨١٧		٧
قرنتي		٨٩٨		٨
قسمه شمال (كمناز)		٣١١٦		٩
دبله		٥٤٤		١٠
موسي نارتي		٢٩٢		١١
دار العوض وسط		١٧٤٧		١٢
كودي شمال		٩٩٨		١٣
كودي جنوب		٥٤٢		١٤
دار العوضه جنوب		١٨٩٤		١٥
دار العوضه شمال		٩٩٤		١٦
انقري قسمه جنوب		١٣٠٧		١٧
		٢٢٤١٩		
		١٦٢٠٨٢	الجملة الكلية للدائرة رقم (أ)	

بِسْمِ اللّٰهِ الرَّحْمٰنِ الرَّحِیْمِ  
اللجنة العليا للانتخابات - الولاية الشمالية  
الدوائر الجغرافية القومية

كشف رقم (٢)

وصف الوحدات السكنية للدائرة	وصف حدود الدائرة	عدد السكان	اسم الدائرة ورقمها	الرقم السلسل
			دنقلا (٢)	
كدركه		٨٤٦		١
حاج زمار		٧٩٦		٢
تبو		١٦٥١		٣
كلتوس		١٤٨١		٤
السليم شرق جنوب		١٢٤٤		٥
السليم قسم ٤ شمال		١٢٤٧		٦
حامدنارتي		١٢٥٨		٧
الدوم		١٤٤٣		٨
السير		١٦٧١		٩
الهمك		٨٩٠		١٠
ايماني		١٧٤١		١١
السليم شرق شمال		١٦٤٩		١٢
مغرب		١١٠٢		١٣
السليم قسم ٢ شمال		٩٧٣		١٤
الترعة		١٠٤٥		١٥
اقدي		٢٨٦٦		١٦
السليم قسم ٢ شمال جنوب		٤١٨٣		١٧
دبتود		٩٢٠		١٨
		٢٧٠٠٦		

## الدوائر الجغرافية القومية

وصف الوحدات السكنية للدائرة	وصف حدود الدائرة	عدد السكان	اسم الدائرة ورقمها	الرقم المسلسل
			دنقلا (٢)	
السليم غرب جنوب		١٧٠٤		١
السليم شمال شرق		١٧٣٢		٢
السليم شمال غرب		٣٤٠٩		٣
السليم وسط		٥٤١٩		٤
السليم شرق الحوض		١٦٢١		٥
السليم جنوب الكاسورة		٤٥١٥		٦
الحوى		٢٠٦٩		٧
الكوّة		٨٩٢		٨
تمنار		٤٥٨		٩
العقال		١٩١٣		١٠
دينود		٥٠٨		١١
شرق لبيب		١١٣٣		١٢
		٢٥٣٦٤		

بِسْمِ اللَّهِ الرَّحْمَنِ الرَّحِيمِ  
 اللجنة العليا للانتخابات - الولاية الشمالية  
 الدوائر الجغرافية القومية

وصف الوحدات السكنية للدائرة	وصف حدود الدائرة	عدد السكان	اسم الدائرة ورقمها	الرقم المسلسل
			دنقلا (٢)	
اكّد شمال ومكجبر		٢٠٩٨		١
اكّد وسط		٩٠١		٢
سروج وكبان		١٦٢٢		٣
السياله واركويت		٢٠٦٠		٤
حفير شرق		١٤٦٢		٥
حفير غرب		١٨٥٢		٦
مَسُو		٢٧٠٤		٧
بركية كمنية		١٢٠١		٨
دمبو		٧٧٤		٩
كوريا وكوية		١١٥٨		١٠
قعب اللقية		١١٩٠		١١
بنا غرب		١٧٩٤		١٢
بنا شمال		١٢٩٣		١٣
بنا جنوب		٢١٤٤٤		

اللجنة العليا للانتخابات - الولاية الشمالية  
الدوائر الجغرافية القومية

وصف الوحدات السكنية للدائرة	وصف حدود الدائرة	عدد السكان	اسم الدائرة ورقمها	الرقم المسلسل
البيان جديد		٣٦٤١	دنقلا (٢)	١
مراغة		٣٢٩٣		٢
الديم		٤٣٣٥		٣
الزورات		١٦١١		٤
ارس		٦٦٩		٥
كابنود		٣٥٧١		٦
ام القرى		٣٩٦٩		٧
الزورات جنوب		٩٣٥		٨
الزورات وسط		١١٣٠		٩
جزيرة مقاصر بحري		٩٧٥		١٠
جزيرة مقاصر قبلي		٣٤٦٠		١١
		٣٥٥٨٩		



بِسْمِ اللَّهِ الرَّحْمَنِ الرَّحِيمِ  
 اللجنة العليا للانتخابات - الولاية الشمالية  
 الدوائر الجغرافية القومية

وصف الوحدات السكنية للدائرة	وصف حدود الدائرة	عدد السكان	اسم الدائرة ورقمها	الرقم المسلسل
			دنقلا (٢)	
اقجه		٧٨٢٥		١
الدرجة الثانية		١٢٦٠		٢
الدرجة الاولى		٢٠٥٥		٣
الدرجة الثالثة		٤٢٦٥		٤
الحلة الجديدة		١٨٢٧		٥
دنقلا جنوب		١٦٦١		٦
دنقلا شمال		١٧٢٦		٧
النيل		١٤٤٦		٨
الامتداد		٢٢٠١		٩
النصر		٢٠٢٩		١٠
		٢٦٥٠٥		
		١٢٥٩٠٨	الجملة الكلية لدائرة دنقلا (٢)	

بِسْمِ اللَّهِ الرَّحْمَنِ الرَّحِيمِ  
 اللجنة العليا للانتخابات - الولاية الشمالية  
 الدوائر الجغرافية القومية

كشف رقم (٣)

وصف الوحدات السكنية للدائرة	وصف حدود الدائرة	عدد السكان	اسم الدائرة ورقمها	الرقم المسلسل
			القولد (٣)	
ارتدي		٨٦٦٨		١
الخناق		٢٨٩٥		٢
شيخ شريف		٢٢٥٩		٣
سورتود		١٦٦٧		٤
لبب غرب		٩٢٩		٥
ودنميري		١١٧٨		٦
القعوب		٨٢٢		٧
الصحابة		٨٠٨		٨
التيتي		٢٠١٧		٩
		٢٤٢٥٣		

بِسْمِ اللَّهِ الرَّحْمَنِ الرَّحِيمِ  
 اللجنة العليا للانتخابات - الولاية الشمالية  
 الدوائر الجغرافية القومية

وصف الوحدات السكنية للدائرة	وصف حدود الدائرة	عدد السكان	اسم الدائرة ورقمها	الرقم المسلسل
			القولد (٣)	
اوربي شمال		١٨٦١		١
اوربي جنوب		١٣٢٠		٢
سوري		٢٢٦٦		٣
سالي		٣٧٤١		٤
ملواد		٢١٦١		٥
الخنديق		١٠٥٠		٦
شبتود بحري		١٣٥٣		٧
شبتود قبلي		١٥٦١		٨
دمبو		٢١٤٧		٩
سلقي		٩٤٥		١٠
ام كرابيج		٦٧٨		١١
الزرانب		١٣٥٦		١٢
شبعانه بحري		١٧٢٨		١٣
شبعانة قبلي		٣٦٢٩		١٤

وصف الوحدات السكنية للدائرة	وصف حدود الدائرة	عدد السكان	اسم الدائرة ورقمها	الرقم المسلسل
			القولد (٣)	
العباسية		١٧٦٠		١
القولد بحري		٢٥٩٥		٢
كومي		١٦٢٠		٣
القولد قبلي		٤٩٠٧		٤
بسلان		٩٦٠		٥
شيخ عطا المنان		٤٤٥١		٦
رومي وسط		١٠٢٢		٧
رومي بحري		٨٦٦		٨
رومي قبلي		١٤٧٢		٩
الخليوة والنوراب		٨٧٦		١٠
البكري		٧٨٥		١١
كنكلاب		١٥١٧		١٢
ناوة شمال		٨٥٠		١٣
ناوة جنوب		٤٠٤٩		١٤
		٢٧٧٢٠		

بِسْمِ اللَّهِ الرَّحْمَنِ الرَّحِيمِ  
 اللجنة العليا للانتخابات - الولاية الشمالية  
 الدوائر الجغرافية القومية

وصف الوحدات السكنية للدائرة	وصف حدود الدائرة	عدد السكان	اسم الدائرة ورقمها	الرقم المسلسل
			القولد (٣)	
المقاودة		٢٤٦٢		١
لتي قسم ١		٢٤٨٥		٢
امنتجو		٢٣٨٢		٣
عرب حاج		٥٨٤		٤
لتي قسم ٢		٤٧٠٤		٥
كدكول		٢٣٥٧		٦
لتي قسم ٤		٤٦٤٥		٧
الغدار		٥٣٩٩		٨
		٢٥٠١٩		

بِسْمِ اللَّهِ الرَّحْمَنِ الرَّحِيمِ  
 اللجنة العليا للانتخابات - الولاية الشمالية  
 الدوائر الجغرافية القومية

وصف الوحدات السكنية للدائرة	وصف حدود الدائرة	عدد السكان	اسم الدائرة ورقمها	الرقم المسلسل
			القولد (٣)	
الباجا		٤١١٥		١
ابوعاز		١٠٧٢		٢
غرب دنقلا بحري		٤٣٨٦		٣
غرب دنقلا قبلي		٤٠٨٦		٤
عربنارتي		٣٧٧٧		٥
ود دياب		٣٧١٧		٦
ابوقسي		١١٦٩		٧
		٢٢٣٢٥		
		١٢٦١٢٥	الجملة الكلية للدائرة (٣) القولد	

بِسْمِ اللَّهِ الرَّحْمَنِ الرَّحِيمِ  
اللجنة العليا للانتخابات - الولاية الشمالية  
الدوائر الجغرافية القومية

كشف رقم (٤)

وصف الوحدات السكنية للدائرة	وصف حدود الدائرة	عدد السكان	اسم الدائرة ورقمها	الرقم المسلسل
الهجرة		٢٧٤	الدية (٤)	١
الجابرية بحري		١٥٠٨		٢
الجابرية وسط		١٨٠٢		٣
الجابرية قبلي		١٥١٣		٤
الكر		٩٦٥		٥
الكرد بحري		٤٤٣١		٦
الكرد قبلي		٣٦٤١		٧
ارقي شمال		٢١٦٩		٨
ارقي وسط		٢٢٨٩		٩
ارقي جنوب		١٢٣١		١٠
جاير فضل المولي		٢١٦٦		١١
جاد السيد علي		١٠١٩		١٢
		٢٣٠٠٩		
كبير				١٣
حميد				١٤
مستشفى				١٥
مستشفى				١٦
بنوعيا				١٧
ابن كبريا				١٨
سك				١٩
مدرسة الدير				٢٠

مكتبة اللقب العليا  
الولاية الشمالية  
الانتخابات

بِسْمِ اللَّهِ الرَّحْمَنِ الرَّحِيمِ  
 اللجنة العليا للانتخابات - الولاية الشمالية  
 الدوائر الجغرافية القومية

وصف الوحدات السكنية للدائرة	وصف حدود الدائرة	عدد السكان	اسم الدائرة ورقمها	الرقم المسلسل
			الدية (٤)	
صالح عبد الله		٤٥٧٥		١
علي التلب		٥٠٥٧		٢
محمد زايد طه		١٢٢٨		٣
بكري السيد		٢١٠٣		٤
محمد فضل السيد		٤٠٣٩		٥
محمد بله		١٤٥٨		٦
اسماعيل يعقوب		٢٧٦٥		٧
موسي محمد جلي		٣٠٨١		٨
		٢٤٣٠٦		٩



بِسْمِ اللَّهِ الرَّحْمَنِ الرَّحِيمِ  
 اللجنة العليا للانتخابات - الولاية الشمالية  
 الدوائر الجغرافية القومية

وصف الوحدات السكنية للدائرة	وصف حدود الدائرة	عدد السكان	اسم الدائرة ورقمها	الرقم المسلسل
			الدبة (٤)	
كرمكول		٢٢٧٠		١
دبة الفقراء بحري		٢٢٧٥		٢
دبة الفقراء قبلي		٢٧٢٩		٣
جراة قبلي		٧٤٧		٤
جراة شرق		٢٨٩٢		٥
جراة غرب		٦٦٦		٦
طمنارتي		١٢٤٧		٧
قشابي بحري غرب		١٤٩٦		٨
قشابي وسط		١٢٦٩		٩
قشابي شمال		٣١٢٤		١٠
قشابي شرق		٢٤٥٣		١١
ابودوم قشابي بحري		٢٠٩٣		١٢
ابودوم قشابي قبلي		١١٠٣		
		٢٦٥٨٤		

بِسْمِ اللَّهِ الرَّحْمَنِ الرَّحِيمِ  
 اللجنة العليا للانتخابات - الولاية الشمالية  
 الدوائر الجغرافية القومية

وصف الوحدات السكنية للدائرة	وصف حدود الدائرة	عدد السكان	اسم الدائرة ورقمها	الرقم المسلسل
			الدبة (٤)	
ابكر		٨١٤		١
ترقس بحري		٦٢٦		٢
ترقس قبلي		٦٦٠		٣
جزيرة الفونج		٧٤٧		٤
الكربة والبادنجر		٢٠٤٥		٥
الكبابيش بحري		٧٢٥		٦
الكبابيش قبلي		٢١٥٧		٧
العفاص بحري		٦١٥		٨
العفاص قبلي		١٢٠٣		٩
جقر نارتي		٢١٣		١٠
الحامداب الجديدة		٢٢٩٢		١١
عبد الله حسن		٩٤٤		١٢
السيال ابوكليوات		٣٤٢٨		١٣
قنتي السيال		٢٣٠٩		١٤
القرية الادارية		٥٨		١٥
الحامداب ٢		٢٠٨٣		١٦
قنتي بحري		٢٥٥٦		١٧
قنتي السوق		١٩٥٨		١٨
		٢٦٧٤٤		

اللجنة العليا للانتخابات - الولاية الشمالية  
الدوائر الجغرافية القومية

وصف الوحدات السكنية للدائرة	وصف حدود الدائرة	عدد السكان	اسم الدائرة ورقمها	الرقم المسلسل
قنتي قبلي		٢٢٠٥	الدبة (٤)	١
قنتي القوز قبلي		١٠١٢		٢
القبولاب والجميلا ب		١٢١٦		٣
ارتي موقا		٣٤٤١		٤
قنتي الفوز بحري		٢٢٠٩		٥
منصوركتي		١٧٦٥		٦
فقيرنكتي بحري		١٢٢٢		٧
فقيرنكتي وسط		١٨٢٨		٨
فقيرنكتي قبلي		٢٣٠١		٩
الكلد بحري		٢٩٠٨		١٠
الكلد قبلي		١٢٢٧		١١
وادي عرب		١١٣٥		١٢
حسين نارتي		١٨٩٦		١٣
		٢٥٥٧٧		
		١٢٦٢٢٠	الجملة الكلية للدائرة الدبة (٤)	

بِسْمِ اللَّهِ الرَّحْمَنِ الرَّحِيمِ  
 اللجنة العليا للانتخابات - الولاية الشمالية  
 الدوائر الجغرافية القومية

كشف رقم (٥)

وصف الوحدات السكنية للدائرة	وصف حدود الدائرة	عدد السكان	اسم الدائرة ورقمها	الرقم المسلسل
			مروي (٥)	
كوري		١٢٢٢		١
جلال الارقي		١٠١١		٢
موره		٥٨٨		٣
الساب الهدي		٦٣٣		٤
السدر		٥٦٢		٥
التكر		١٧١		٦
الركابية والنافعاب		١١٠٩		٧
القرية (٥)		٣١٨٥		٨
امري الجديدة قرية		٣٣٣١		٩
اميكول		٨٩٧		١٠
جوازي		٩٢٧		١١
مقلنارتي		٩٧١		١٢
كورتى		١٧٧١		١٣
الحلة البيضاء		١٣٦١		١٤
القذنبلية		٤٩٨		١٥
الباروامدوق		١٢٠٩		١٦
البرصه		٧٨٧		١٧
الكرفاب		٩٩٨		١٨
الاراك بحري		٨٨٨		١٩
		٢٢١٢٠		

اللجنة العليا للانتخابات - الولاية الشمالية  
الدوائر الجغرافية القومية

وصف الوحدات السكنية للدائرة	وصف حدود الدائرة	عدد السكان	اسم الدائرة ورقمها	الرقم المسلسل
القرية ٣		٦٣٧٩	مروي (٥)	١
العالياب والساطراب		١١٤٦		٢
القرية ٢		٢٩٨٣		٣
الغربية		١٧٥٢		٤
القرية ١		٩٨		٥
الباسا		١٠١٦		٦
اوسلي بحري		٨٩٠		٧
اوسلي وسط		٨٧٦		٨
اوسلي بحري		١٧٨٨		٩
مساوي قبلي		٥٥٢		١٠
حي الصفا		١٢٥٥		١١
قوز هند		١٢٨٢		١٢
قوز قرافي		٨٢٩		١٣
		٢٧١٢		١٤
		٢٢٥٦٩		

بِسْمِ اللَّهِ الرَّحْمَنِ الرَّحِيمِ  
 اللجنة العليا للانتخابات - الولاية الشمالية  
 الدوائر الجغرافية القومية

وصف الوحدات السكنية للدائرة	وصف حدود الدائرة	عدد السكان	اسم الدائرة ورقمها	الرقم المتسلسل
			مروي (٥)	
البركل شمال		١١٠٧		١
البركل وسط وحلة العربية		٢٠٨١		٢
البركل جنوب		٢٠٩١		٣
حي الساطي جنوب		٢٥٩		٤
العباسية ونصر الدين		١٠١٢		٥
حي وسط جنوب		٦٨٧		٦
حي وسط شمال		٧١٢		٧
حي مربع ٢		٢٢٩٩		٨
حي الثورة		٨٥٤		٩
مربع ١		٧٩٢		١٠
حي الساطي شمال		٢٤٠		١١
حي مربع ٢ والدرجة مربع ٩		١٦٥١		١٢
حي مربع ٥		٩٢٨		١٣
حي العقدة		٩٧٠		١٤
حي المصنع		٢٠٩		١٥
دار السلام		٩٨٢		١٦
حي مربع ٤		١١١٨		١٧
الجرف وحلة العرب		٥٢٩		١٨
الشهيد زين العابدين		٧٧		١٩
الكاسنجر وسط وحلة العرب		٧٢٤		٢٩
الكاسنجر بحري وجزيرة		٩٠٥		٢١
انماري				
السويقات		٧٤٢		٢٢
الكوع		٧٦٢		٢٣
		٢٢٩٦٢		

سنة ٢٠١٥  
اللجنة العليا للانتخابات - الولاية الشمالية  
الدوائر الجغرافية القومية

وصف الوحدات السكنية للدائرة	وصف حدود الدائرة	عدد السكان	اسم الدائرة ورقمها	الرقم المسلسل
حي الشاطي		٣٦٥٦	مروي (٥)	١
الكري بحري		٢٥١٢		٢
الكري وسط		١٢٥٨		٣
الكري شمال		١٧٢٨		٤
الكري جنوب		١٦٨٠		٥
جزيرة ابورنات		١٠٧١		٦
تنقاسي الرويس بحري		١٤٨٧		٧
تنقاسي الرويس قبلي		١٩٥٨		٨
تنقاسي السوق		١٦١٣		٩
سمعريت بحري		٢٨٩٩		١٠
سمعريت قبلي		١٢٧٤		١١
القلناب		٢٤٤		١٢
الراشدين قننة		٦٨٢٢		١٣
		٢٣٩٨٠		

بِسْمِ اللَّهِ الرَّحْمَنِ الرَّحِيمِ  
 اللجنة العليا للانتخابات - الولاية الشمالية  
 الدوائر الجغرافية القومية

وصف الوحدات السكنية للدائرة	وصف حدود الدائرة	عدد السكان	اسم الدائرة ورقمها	الرقم المسلسل
			مروي (٥)	
حي المدارس		٦٣٨		١
منارة الديبية		١٤١٨		٢
الرجيلة		١٣٩٩		٣
دويم ودحاج		٢٤١٥		٤
السقاي		٢٨٠٣		٥
حي النوية		٢٧٥		٦
حي المطار		٥٩٠		٧
حي القلعة		٨٧٥		٨
حي الدومة		٦٠٦		٩
حي الانقاذ		٨٨٠		١٠
حي الثورة شرق		٥٠٦		١١
حي الثورة غرب		٧١٥		١٢
نوري الجريف بحري		١١١٠		١٣
نوري الجريف قبلي		١٢٦٢		١٤
نوري الحجاب		٢٣٦٠		١٥
نوري القلعة		١٢٠٦		١٦
نوري حلوف		١٥٠٩		١٧
نوري وسط		٦٩٧		١٨
		٢١٣٦٤		




سراة الله الرحمن الرحيم  
اللجنة العليا للانتخابات - اولاية الشمالية  
الدوائر الجغرافية القومية

وصف الوحدات السكنية للدائرة	وصف حدود الدائرة	عدد السكان	اسم الدائرة ورقمها	الرقم المسلسل
			مروي (٥)	
نوري الباجور جنوب		٤٩٠		١
نوري الباجور شمال		٣٥٢		٢
نوري الجبل		٦٤١		٣
قرية الغولية		٢٤٨٧		٤
التكر		٥٨٢		٥
جزيرة أش		١٩٤		٦
البلل		٥٢٢		٧
جزيرة ترح		٢٧٥		٨
جزيرة اقري		٣٤١		٩
الدقاويت		١١١٣		١٠
جبل كولقيل		١٤٦		١١
الحامداب غرب قبلي		١٢٨٩		١٢
الحامداب غرب بحري		٦٢٩		١٣
امري مدينة الست		١٩٤		١٤
الريان		٣٢٢		١٥
الغزالي		٢٦٥		١٦
محمد الامين اسماعيل		٩٥٦٦		١٧
جزيرة الحامداب		٦٧٩		١٨
الحامداب شرق		١٧٧٧		١٩
		٢١٨٧٥		
		١٥٧٧٢٩	الجملة الكلية للدائرة رقم مروي (٥)	

مجلس إدارة التعليم العالي  
بولاية الشبليية

ولاية الشبليية



سراة الله الرحمن الرحيم  
اللجنة العليا للانتخابات - الولاية الشمالية  
الدوائر الجغرافية الولاية

وصف الوحدات السكنية للدائرة	وصف حدود الدائرة	عدد السكان	اسم الدائرة ورقمها	الرقم المسلسل
	تحد شمالا الحدود المصرية جنوبا بالدائرة الولاية رقم ٢ شرقا ولاية نهر النيل غربا الحدود الليبية		حلفا (١)	
البحيرة والانتقاض والاسماك		١٨١٢		١
حي الانتقاد		٣٠٧		٢
حي السلام		٩٩٩		٣
حي الاشغال والكهرباء		٩٣١		٤
الموظفين والشرطة والاسكان		٩٧٩		٥
السكة حديد		٤٦٥		٦
الخي الاول		١٥٣٩		٧
الحي الثاني		١٦٣٧		٨
الحي الثالث		١٤٠٦		٩
الحي الرابع		١٤٤٢		١٠
الحي الخامس		٥٥٩		١١
حي الموردة		٢٥٩٨		١٢
ارقين		٤٦٨		١٣
ملك الناصر		٤٦٥		١٤
عكاشة		٥٨٠		١٥
دكا وكلب		٤٥٥		١٦
دال		١٢٢٤		١٧
سرکمتو		٤٦٥		١٨
فرکه		٥٤٦		١٩
حي العرب		١٩٤		٢٠
مفرکه		٤٧٨		٢١
سلم		٢٦٩		٢٢
کوشه		٤٠٢		٢٣
عطب		٢٤٦		٢٤
ارنتي		٨٧٧		٢٥
جنس		٢٥٠		٢٦
عمارہ		١٠٠٤		٢٧
		٢٢٥٩٨		

بِسْمِ اللَّهِ الرَّحْمَنِ الرَّحِيمِ  
اللجنة العليا للانتخابات - الولاية الشمالية  
الدوائر الجغرافية الولائية

وصف الوحدات السكنية للدائرة	وصف حدود الدائرة	عدد السكان	اسم الدائرة ورقمها	الرقم المسلسل
	تحد شمالا بالدائرة الولائية رقم (١) جنوبا بالدائرة الولائية رقم (٣) شرقا نهر النيل غربا بالحدود الليبية		حلفا/ دلقو (٢)	
مدينة عبري		٢٢٢٩		١
عبري حي السلاط		٩٩٩		٢
تبج		٦٢٤		٣
صيصاب		٤٧٤		٤
موركه		٥٦١		٥
عدو		١٨٩		٦
ارودين		٦٣٥		٧
كويكا		٥٩٢		٨
حميد		١٥٢٦		٩
تلوتي		٤٥٦		١٠
عبود		٢٢٧		١١
ابوراقة		٣٥٢		١٢
قبة سليم		٢٥٦		١٣
نلوة		٤١٠		١٤
صواردة		٦٠٣		١٥
ارو		٤٠١		١٦
اشميتو		٤٨٩		١٧
واوة		٥٧١		١٨
كومتو		٣٤٢		١٩
عقر		٣٢٥		٢٠
سعدنضنتي		٩٤٣		٢١
ابوصارة		٨٠٦		٢٢
سعدنكورتا		١٠٢٥		٢٣
صلب		٧٧٣		٢٤
عاقولة		٩١٧		٢٥
تندي		٩٥٥		٢٦
تينري		١٠٨٩		٢٧
كوبا		٩١٣		٢٨
تقنن		١٦٨		٢٩
قرقود		٦٤٠		٣٠
هندكه		١٢٣٥		٣١
سدلة		١٢٠٢		٣٢
		٢٢٩٢٧		

بِسْمِ اللَّهِ الرَّحْمَنِ الرَّحِيمِ  
 اللجنة العليا للانتخابات - الولاية الشمالية  
 الدوائر الجغرافية الولائية

وصف الوحدات السكنية للدائرة	وصف حدود الدائرة	عدد السكان	اسم الدائرة ورقمها	الرقم السلسل
	وتحد شمالا بالدائرة الجغرافية الولائية رقم (٢) جنوبا بالدائرة الولائية رقم (٤) وبالدائرة الولائية رقم (١٠) شرقا ولاية نهر النيل وغربا ولاية شمال دارفور		الدائرة (٣) دلقو	
دلقو		١٢٠٦		١
اقتري		١٢٨٢		٢
كده وكدرمه		١٠٢		٣
شده		٣٢٢٦		٤
ارتري		٩٦٦		٥
ارتموقه		١١٨٢		٦
الترعة		١٥٠٨		٧
كوكا		١١٥٧		٨
جوقل		٥١١		٩
دفوي		٢٠٣٩		١٠
كجبار		٣٢٤٥		١١
كباجا		١٦١		١٢
تاجاب		٢٠٦		١٣
غرب سمت		٣٧٣		١٤
اشووهنك		٣٨٨		١٥
كسكونية		١٩٠		١٦
سبو		٥٥٣		١٧
جدي		١٠٦٨		١٨
شرق فاد		٧٨٤		١٩
فريق		١١٠٠		٢٠
مشكيله		٢٠٦٠		٢١
نوري		٣٧٨		٢٢
		٢٢٢٨٦		٢٣

بِسْمِ اللَّهِ الرَّحْمَنِ الرَّحِيمِ  
 اللجنة العليا للانتخابات - الولاية الشمالية  
 الدوائر الجغرافية الولائية

الرقم المسلسل	اسم الدائرة ورقمها	عدد السكان	وصف حدود الدائرة	وصف الوحدات السكنية للدائرة
	دلتو البرقيق (٤)		تحد شمالا بالدائرة الجغرافية الولائية رقم (٢) غربا بالدائرة الجغرافية الولائية رقم (٣) شرقا ولاية نهر النيل	
١		١٧٣٩		اردوان
٢		٣٦٤		برجه
٣		٣٤٠		همبكول
٤		٣٢٥		مسيدده
٥		٦٥٠		ملجاب
٦		٤١١		حبراب
٧		٥٤٥		سعديق
٨		٢٨٢		مسلم
٩		٢١٧		ناب
١٠		٩٧١		سمت
١١		٦٥٣		كبدي
١٢		٨٤٦		تمبس
١٣		٣٦٨٩		ابوقاطمة
١٤		٩٤١		بدين دقرتي
١٥		٣٠٩٦		بدين شبه
١٦		٣٩١٥		بدين تشي
١٧		١٤٧٥		بدين سنارتي
١٨		٢٤٩٢		سقدان الجزيرة
		٢٣٠٥١		

بِسْمِ اللَّهِ الرَّحْمَنِ الرَّحِيمِ  
 اللجنة العليا للانتخابات - الولاية الشمالية  
 الدوائر الجغرافية الولائية

وصف الوحدات السكنية للدائرة	وصف حدود الدائرة	عدد السكان	اسم الدائرة ورقمها	الرقم المسلسل
	وتحد شمالا بالدائرة الجغرافية الولائية رقم (٤) جنوبا بالدائرة الجغرافية الولائية رقم (٦) غربا بالدائرة الجغرافية الولائية رقم (١٠) وشرقا ولاية نهر النيل		البرقيق شمال (٥)	
كبرنارتي		٣٣٩١		١
سقدان شرق		١٢٨٩		٢
كرمه النزل		٤٢٧٥		٣
الحارة ٣		٣١٧٦		٤
الدقوفة شمال		١١٧٣		٥
وادي خليل العرب		١٧١٨		٦
كرمه البلد شمال		٣٣١٤		٧
الحارة الثانية		٩٩٠		٨
كرمه البلد وسط		٢٨٠٥		٩
كرمه البلد جنوب		٣٨٩٩		١٠
		٢٦٠٣٠		

بِسْمِ اللَّهِ الرَّحْمَنِ الرَّحِيمِ  
 اللجنة العليا للانتخابات - الولاية الشمالية  
 الدوائر الجغرافية الولائية

وصف الوحدات السكنية للدائرة	وصف حدود الدائرة	عدد السكان	اسم الدائرة ورقمها	الرقم المسلسل
	تحد شمالا الدائرة الجغرافية رقم (٥) جنوبا الجغرافية رقم (٧) غربا الدائرة الجغرافية رقم (١٠) شرقا ولاية نهر النيل		(٦) البرقيق وسط	
ارتقاشة شرق		٤١٩٦		١
ارتقاشة شيخ منور		٢٢٢٦		٢
ارقو الغربية		١٩٧٢		٣
ارقو الحارة الاولى		٢٤٩٧		٤
حي احمد تودمار		١٨٧٠		٥
حي الرحمن		٢٦٢٦		٦
حي ارقو وسط		١٣٨٨		٧
حي النيل		١٠٢٩		٨
حي النور		١٦٣٥		٩
بلنارتي		٤٣٨		١٠
ارقو شمال شرق		١٠٤٣		١١
ارقو جنوب شرق		٢٢٢٢		١٢
		٢٢٢٦٢		



بِسْمِ اللَّهِ الرَّحْمَنِ الرَّحِيمِ  
 اللجنة العليا للانتخابات - الولاية الشمالية  
 الدوائر الجغرافية الولائية

وصف الوحدات السكنية للدائرة	وصف حدود الدائرة	عدد السكان	اسم الدائرة ورقمها	الرقم المسلسل
	تحد شمالاً بالدائرة الجغرافية رقم (٦) جنوباً بالدائرة الجغرافية رقم (٨) غرباً بالدائرة الجغرافية رقم (١٠) شرقاً ولاية نهر النيل		(٧) البرقيق جنوب	
ابوحجار		٢٢٠٥		١
البشارين		١٠٦٢		٢
بيوض		١٨٩١		٣
ابتة غرب		١٥٧٠		٤
ابتا شرق قسم ٦		١١٨٨		٥
مروارتي شرق		١٢٥٤		٦
مروارتي الجزيرة		٨١٧		٧
قرنتي		٨٩٨		٨
قسمه شمال (كمناز)		٣١١٦		٩
ديله		٥٤٤		١٠
موسي نارتي		٢٩٢		١١
دار العوض وسط		١٧٤٧		١٢
كودي شمال		٩٩٨		١٣
كودي جنوب		٥٤٢		١٤
دار العوضة جنوب		١٨٩٤		١٥
دار العوضة شمال		٩٩٤		١٦
انقري قسمه جنوب		١٣٠٧		١٧
		٢٢٤١٩		

بِسْمِ اللَّهِ الرَّحْمَنِ الرَّحِيمِ  
 اللجنة العليا للانتخابات - الولاية الشمالية  
 الدوائر الجغرافية الولائية

وصف الوحدات السكنية للدائرة	وصف حدود الدائرة	عدد السكان	اسم الدائرة ورقمها	الرقم المسلسل
	تحد شمالاً الدائرة الجغرافية الولائية رقم (٧) جنوباً الدائرة الجغرافية الولائية رقم (٩) والدائرة الجغرافية الولائية رقم (٢٩) غرباً ائرة الجغرافية الولائية (١١) ورقم (١٠) شرقاً ولاية نهر النيل		(٨) دنقلا شمال شرق	
كدركه		٨٤٦		١
حاج زمار		٧٩٦		٢
تبو		١٦٥١		٣
كلتوس		١٤٨١		٤
السليم شرق جنوب		١٢٤٤		٥
السليم قسم ٤ شمال		١٢٤٧		٦
حامدنارتي		١٢٥٨		٧
الدوم		١٤٤٣		٨
السير		١٦٧١		٩
الهمك		٨٩٠		١٠
ايماني		١٧٤١		١١
السليم شرق شمال		١٦٤٩		١٢
مجرب		١١٠٢		١٣
السليم قسم ٢ شمال		٩٧٢		١٤
الترعة		١٠٤٥		١٥
اقدري		٢٨٦٦		١٦
السليم قسم ٢ شمال جنوب		٤١٨٢		١٧
دبتود		٩٢٠		١٨
		٢٧٠٠٦		

بِسْمِ اللَّهِ الرَّحْمَنِ الرَّحِيمِ  
 اللجنة العليا للانتخابات - الولاية الشمالية  
 الدوائر الجغرافية الولائية

وصف الوحدات السكنية للدائرة	وصف حدود الدائرة	عدد السكان	اسم الدائرة ورقمها	الرقم المسلسل
	تحد شمالا بالدائرة الجغرافية الولائية رقم (٨) جنوبا الدائرة الجغرافية الولائية رقم (١٤) وغربا بالدوائر الجغرافية الولائية رقم (١١) و١٢ و١٣ و١٤ وشرقا بالدائرة الجغرافية رقم (٢٦)		(٩) دنقلا شرق	
السليم غرب جنوب		١٧٠٤		١
السليم شمال شرق		١٧٣٢		٢
السليم شمال غرب		٣٤٠٩		٣
السليم وسط		٥٤١٩		٤
السليم شرق الحوض		١٦٣١		٥
السليم جنوب الكاسورة		٤٥١٥		٦
الخوى		٢٠٦٩		٧
الكوة		٨٩٢		٨
تمنار		٤٥٨		٩
العقال		١٩١٣		١٠
دبتود		٥٠٨		١١
شرق لبب		١١٣٣		١٢
		٢٥٢٦٤		

سراة الله الرحمن الرحيم  
 اللجنة العليا للانتخابات - الولاية الشمالية  
 الدوائر الجغرافية الولاية

الرقم المسلسل	اسم الدائرة ورقمها	عدد السكان	وصف حدود الدائرة	وصف الوحدات السكنية للدائرة
	(١٠) دنقلا شمال غرب		وتحد شمالا بالدائرة الجغرافية الولاية رقم (٢) وجنوبا بالدائرة الجغرافية الولاية رقم (١١) وغربا بولاية شمال دارفور شرقا بالدوائر الجغرافية الولاية رقم ٤ و٥ و٦ و٧ و٨	
١		٢٠٩٨		اكذ شمال ومكجور
٢		٩٠١		اكذ وسط
٣		١٦٣٢		سروج وكبان
٤		٢٠٦٠		السياله واركويت
٥		١٤٦٢		حفير شرق
٦		١٨٥٢		حفير غرب
٧		٢٧٠٤		مسو
٨		١٢٠١		بركية كمنية
٩		٧٧٤		دمبو
١٠		١١٥٨		كوريا وكوية
١١		١١٩٠		قعب اللقية
١٢		١٧٩٤		بنا غرب
١٣		١٢٩٣		بنا شمال
١٤		١٣٢٤		بنا جنوب
		٢١٤٤٤		

بِسْمِ اللَّهِ الرَّحْمَنِ الرَّحِيمِ  
 اللجنة العليا للانتخابات - الولاية الشمالية  
 الدوائر الجغرافية الولائية

وصف الوحدات السكنية للدائرة	وصف حدود الدائرة	عدد السكان	اسم الدائرة ورقمها	الرقم المسلسل
	وتحد بالدائرة الجغرافية الولائية رقم (١٠) جنوبا بالدائرة الجغرافية الولائية رقم (١٢) غربا ولاية شمال دارفور شرقا بالدائرة الجغرافية الولائية رقم (٨) ورقم (٩)		(١١) دنقلا شمال	
البان جديد		٣٦٤١		١
مراغة		٣٢٩٣		٢
الديم		٤٣٣٥		٣
الزورات شمال		١٦١١		٤
ارس		٦٦٩		٥
كابتود		٢٥٧١		٦
ام القري		٣٩٦٩		٧
الزورات جنوب		٩٣٥		٨
الزورات وسط		١١٣٠		٩
جزيرة مقاصر بحري		٩٧٥		١٠
جزيرة مقاصر قبلي		٢٤٦٠		١١
		٣٥٥٨٩		

بِسْمِ اللَّهِ الرَّحْمَنِ الرَّحِيمِ  
 اللجنة العليا للانتخابات - الولاية الشمالية  
 الدوائر الجغرافية الولائية

وصف الوحدات السكنية للدائرة	وصف حدود الدائرة	عدد السكان	اسم الدائرة ورقمها	الرقم المسلسل
	تحد بالدائرة الجغرافية الولائية رقم (١١) جنوبا بالدائرة الجغرافية الولائية رقم (١٢) وغربا ولاية شمال دارفور شرقا بالدائرة الجغرافية الولائية رقم (٩)		(١٢) دنقلا وسط	
اقچه		٧٨٣٥		١
الدرجة الثانية		١٣٦٠		٢
الدرجة الاولى		٢٠٥٥		٣
الدرجة الثالثة		٤٣٦٥		٤
الحلة الجديدة		١٨٢٧		٥
دنقلا جنوب		١٦٦١		٦
دنقلا شمال		١٧٢٦		٧
النيل		١٤٤٦		٨
الامتداد		٢٢٠١		٩
النصر		٢٠٢٩		١٠
		٢٦٥٠٥		

بِسْمِ اللَّهِ الرَّحْمَنِ الرَّحِيمِ  
 اللجنة العليا للانتخابات - الولاية الشمالية  
 الدوائر الجغرافية الولائية

وصف الوحدات السكنية للدائرة	وصف حدود الدائرة	عدد السكان	اسم الدائرة ورقمها	الرقم المسلسل
	تحد شمالا بالدائرة الجغرافية الولائية رقم (١٢) جنوبا بالدائرة الجغرافية الولائية رقم (١٤) غربا ولاية شمال دارفور شرقا بالدائرة الجغرافية الولائية رقم (٩)		(١٢) القولد شمال	
ارتدي		٨٦٦٨		١
الحناق		٣٨٩٥		٢
شيخ شريف		٣٢٥٩		٣
سورتود		١٦٦٧		٤
لبب غرب		٩٢٩		٥
ودنميري		١١٧٨		٦
القعوب		٨٣٢		٧
الصحابة		٨٠٨		٨
التيبي		٣٠١٧		٩
		٢٤٢٥٣		

بِسْمِ اللَّهِ الرَّحْمَنِ الرَّحِيمِ  
 اللجنة العليا للانتخابات - الولاية الشمالية  
 الدوائر الجغرافية الولائية

وصف الوحدات السكنية للدائرة	وصف حدود الدائرة	عدد السكان	اسم الدائرة ورقمها	الرقم المسلسل
	وتحد شمالا بالدائرة الجغرافية الولائية رقم (١٢) ورقم (٩) جنوبا بالدائرة الجغرافية الولائية رقم (١٥) غربا ولاية شمال دارفور شرقا بالدائرة الجغرافية الولائية رقم (٢٤)		(١٤) القولد وسط شمال	
اوربي شمال		١٨٦١		١
اوربي جنوب		١٢٢٠		٢
سوري		٣٢٦٦		٣
سالي		٣٧٤١		٤
ملواد		٢١٦١		٥
الخنديق		١٠٥٠		٦
سبتود بحري		١٢٥٢		٧
سبتود قبلي		١٥٦١		٨
دمبو		٢١٤٧		٩
سلقي		٩٤٥		١٠
ام كرابيح		٦٧٨		١١
الزرانب		١٣٥٦		١٢
شبعانه بحري		١٧٢٨		١٣
شبعانه قبلي		٣٦٢٩		١٤
		٢٦٧٩٨		



بِسْمِ اللَّهِ الرَّحْمَنِ الرَّحِيمِ  
 اللجنة العليا للانتخابات - الولاية الشمالية  
 الدوائر الجغرافية الولائية

وصف الوحدات السكنية للدائرة	وصف حدود الدائرة	عدد السكان	اسم الدائرة ورقمها	الرقم المسلسل
	تحد شمالا بالدائرة الجغرافية الولائية رقم (١٤) جنوبا بالدائرة الجغرافية الولائية رقم (١٧) غربا ولاية شمال درفور شرقا بالدائرة الجغرافية الولائية رقم (١٦) ورقم (٢٢)		(١٥) القولد وسط جنوب	
العباسية		١٧٦٠		١
القولد بحري		٢٥٩٥		٢
كومي		١٦٢٠		٣
القولد قبلي		٤٩٠٧		٤
بسلان		٩٦٠		٥
شيخ عطا المنان		٤٤٥١		٦
رومي وسط		١٠٢٢		٧
رومي بحري		٨٦٦		٨
رومي قبلي		١٤٧٢		٩
الخليوة والنوراب		٨٧٦		١٠
البكري		٧٨٥		١١
كنكلاب		١٥١٧		١٢
ناوة شمال		٨٥٠		١٣
ناوة جنوب		٤٠٤٩		١٤
		٢٧٧٢٠		

بِسْمِ اللَّهِ الرَّحْمَنِ الرَّحِيمِ  
 اللجنة العليا للانتخابات - الولاية الشمالية  
 الدوائر الجغرافية الولائية

وصف الوحدات السكنية للدائرة	وصف حدود الدائرة	عدد السكان	اسم الدائرة ورقمها	الرقم المسلسل
	تحد شمالا بالدائرة الجغرافية الولائية رقم (١٥) جنوبا بالدائرة الجغرافية الولائية رقم (٢١) غربا بالدائرة الجغرافية الولائية رقم (١٥) ورقم (١٧) شرقا بالدائرة الجغرافية الولائية رقم (٢٢)		(١٦) القولد شرق	
المقاودة		٢٤٦٢		١
لتي قسم ١		٢٤٨٥		٢
امنتجو		٢٢٨٢		٣
عرب حاج		٥٨٤		٤
لتي قسم ٢		٤٧٠٤		٥
كدكول		٢٣٥٧		٦
لتي قسم ٤		٤٦٤٥		٧
الغدار		٥٢٩٩		٨
		٢٥٠١٩		

بِسْمِ اللَّهِ الرَّحْمَنِ الرَّحِيمِ  
 اللجنة العليا للانتخابات - الولاية الشمالية  
 الدوائر الجغرافية الولائية

وصف الوحدات السكنية للدائرة	وصف حدود الدائرة	عدد السكان	اسم الدائرة ورقمها	الرقم المسلسل
	وتحد شمالا بالدائرة الجغرافية الولائية رقم (١٥) جنوبا بالدائرة الجغرافية الولائية رقم (١٨) غربا ولاية شمال دارفور شرقا بالدائرة الجغرافية الولائية رقم (٢١)		(١٧) القولد جنوب	
الباجا		٤١١٥		١
ابوعكاز		١٠٧٢		٢
غرب دنقلا بحري		٤٢٨٦		٣
غرب دنقلا قبلي		٤٠٨٦		٤
عربنارتي		٢٧٧٧		٥
ود دياب		٢٧١٧		٦
ابوقسي		١١٦٩		٧
		٢٢٢٢٥		

بِسْمِ اللَّهِ الرَّحْمَنِ الرَّحِيمِ  
اللجنة العليا للانتخابات - الولاية الشمالية  
الدوائر الجغرافية الولائية

الرقم المسلسل	اسم الدائرة ورقمها	عدد السكان	وصف حدود الدائرة	وصف الوحدات السكنية للدائرة
	(١٨) الدبة شمال		تحد شمالا بالدائرة الجغرافية الولائية رقم (١٧) جنوبا بالدائرة الجغرافية الولائية رقم (٢٠) ورقم (١٩) غربا بالدائرة الجغرافية الولائية رقم (٢٩) شرقا بالدائرة الجغرافية الولائية رقم (٢١)	
١		٢٧٤		الهجرة
٢		١٥٠٨		الجابرية بحري
٣		١٨٠٣		الجابرية وسط
٤		١٥١٣		الجابرية قبلي
٥		٩٦٥		الكر
٦		٤٤٣١		الكر بحري
٧		٣٦٤١		الكر قبلي
٨		٢١٦٩		ارقي شمال
٩		٢٢٨٩		ارقي وسط
١٠		١٢٣١		ارقي جنوب
١١		٢١٦٦		جابر فضل المولي
١٢		١٠١٩		جاد السيد علي
		٢٣٠٠٩		
١٣				بليول
١٤				حمه
١٥				لتفسى يري
١٦				تنفس قيل
١٧				بنفائل
١٨				اب براج
١٩				جرسي
٢٠				لدب
٢١				مدينة الدبه

لم تظهر من نتائج التعداد  
عشر دوائر  
الولاية الشمالية  
١٠١٠  
تفسير اللجنة العليا

بِسْمِ اللَّهِ الرَّحْمَنِ الرَّحِيمِ  
 اللجنة العليا للانتخابات - الولاية الشمالية  
 الدوائر الجغرافية الولائية

وصف الوحدات السكنية للدائرة	وصف حدود الدائرة	عدد السكان	اسم الدائرة ورقمها	الرقم السلسل
	تحد شمالا بالدوائر الجغرافية الولائية بالأرقام ٢٠ و ٢١ و ٢٢ و ١٨ جنوباً ولاية شمال كردفان غرباً بالدائرة الجغرافية الولائية رقم (١٧) شرقاً بالدائرة الجغرافية الولائية رقم (٢٢)		(١٩) الدبة الرحل	
صالح عبد الله		٤٥٧٥		١
علي التلب		٥٠٥٧		٢
محمد زايد طه		١٢٢٨		٣
بكري السيد		٢١٠٣		٤
محمد فضل السيد		٤٠٣٩		٥
محمد بله		١٤٥٨		٦
اسماعيل يعقوب		٢٧٦٥		٧
موسي محمد جلي		٣٠٨١		٨
		٢٤٣٠٦		٩

بِسْمِ اللَّهِ الرَّحْمَنِ الرَّحِيمِ  
 اللجنة العليا للانتخابات - الولاية الشمالية  
 الدوائر الجغرافية الولائية

وصف الوحدات السكنية للدائرة	وصف حدود الدائرة	عدد السكان	اسم الدائرة ورقمها	الرقم المسلسل
	تحد شمالا بالدائرة الجغرافية الولائية رقم (٢١) جنوبا بالدائرة الجغرافية الولائية رقم (١٩) شرقا بالدائرة الجغرافية الولائية رقم (٢١) وغربا بالدائرة الجغرافية الولائية رقم (١٨)		(٢٠) الدبة وسط	
كرمكول		٢٢٧٠		١
دبة الفقراء بحري		٢٢٧٥		٢
دبة الفقراء قبلي		٢٧٢٩		٣
جراي قبلي		٧٤٧		٤
جراي شرق		٢٨٩٢		٥
جراي غرب		٦٦٦		٦
طمنارتي		١٢٤٧		٧
قشابي بحري غرب		١٤٩٦		٨
قشابي وسط		١٢٦٩		٩
قشابي شمال		٣١٢٤		١٠
قشابي شرق		٢٤٥٣		١١
ابودوم قشابي بحري		٢٠٩٣		١٢
ابودوم قشابي قبلي		١١٠٣		
		٢٦٥٨٤		

بِسْمِ اللَّهِ الرَّحْمَنِ الرَّحِيمِ  
 اللجنة العليا للانتخابات - الولاية الشمالية  
 الدوائر الجغرافية الولائية

وصف الوحدات السكنية للدائرة	وصف حدود الدائرة	عدد السكان	اسم الدائرة ورقمها	الرقم المتسلسل
	تحد شمالا بالدائرة الجغرافية الولائية رقم (١٦) شرقا بالدائرة الجغرافية الولائية رقم (٢٢) ورقم (٢٢) جنوبا بالدائرة الجغرافية الولائية رقم (١٩) ورقم (٢٠) غربا بالدائرة الجغرافية الولائية رقم ١٧ ١٨ و ٢٠		(٢١) الدبة شرق / غرب	
ابكر		٨١٤		١
ترقس بحري		٦٣٦		٢
ترقس قبلي		٦٦٠		٣
جزيرة الفونج		٧٤٧		٤
الكربة والبادنجر		٢٠٤٥		٥
الكبايش بحري		٧٢٥		٦
الكبايش قبلي		٢١٥٧		٧
العضاض بحري		٦١٥		٨
العضاض قبلي		١٣٠٣		٩
جقر نارتي		٢١٣		١٠
الجامداب الجديدة		٢٢٩٣		١١
عبد الله حسن		٩٤٤		١٢
السيال ابوكليوات		٢٤٢٨		١٣
قنتي السياز		٢٢٠٩		١٤
القرية الادارية		٥٨		١٥
الجامداب ٢		٢٠٨٢		١٦
قنتي بحري		٢٥٥٦		١٧
قنتي السوق		١٩٥٨		١٨
		٢٦٧٤٤		

بِسْمِ اللَّهِ الرَّحْمَنِ الرَّحِيمِ  
 اللجنة العليا للانتخابات - الولاية الشمالية  
 الدوائر الجغرافية الولائية

وصف الوحدات السكنية للدائرة	وصف حدود الدائرة	عدد السكان	اسم الدائرة ورقمها	الرقم المسلسل
	شمالا بالدائرة الجغرافية الولائية رقم (٢١) ورقم (٢٢) شرقا بالدائرة الجغرافية الولائية رقم (٢٢) جنوبا بالدائرة الجغرافية الولائية رقم (١٩) غربا بالدائرة الجغرافية الولائية رقم (٢١)		(٢٢) الدبة جنوب	
قنتي قبلي		٢٣٠٥		١
قنتي القوز قبلي		١٠١٣		٢
القبولاب والجميلاب		١٢١٦		٣
ارتي موقا		٣٤٤١		٤
قنتي الفوز بحري		٣٢٠٩		٥
منصوركتي		١٧٦٥		٦
فقيرنكتي بحري		١٢٢٢		٧
فقيرنكتي وسط		١٨٣٨		٨
فقيرنكتي قبلي		٢٣٠١		٩
الكلد بحري		٢٩٠٨		١٠
الكلد قبلي		١٢٢٧		١١
واذي عرب		١١٣٥		١٢
حسين نارتي		١٨٩٦		١٣
		٢٥٥٧٧		



بِسْمِ اللَّهِ الرَّحْمَنِ الرَّحِيمِ  
 اللجنة العليا للانتخابات - الولاية الشمالية  
 الدوائر الجغرافية الولائية

وصف الوحدات السكنية للدائرة	وصف حدود الدائرة	عدد السكان	اسم الدائرة ورقمها	الرقم المسلسل
	وتحد شمالا بالدائرة الجغرافية الولائية رقم (١٤) ورقم (٢٤) شرقا بالدائرة الجغرافية الولائية رقم (٢٥) وولاية نهر النيل جنوبا ولاية الخرطوم غربا بالدائرة الجغرافية الولائية رقم (١٩) و١٥ و١٦ و٢١		(٢٢) مروي شمال	
كوري		١٢٢٢		١
جلاس الارقي		١٠١١		٢
موره		٥٨٨		٣
الساب الهدي		٦٢٢		٤
السدر		٥٦٢		٥
التكر		١٧١		٦
الركابية والنافعاب		١١٠٩		٧
القرية (٥)		٢١٨٥		٨
امري الجديدة قرية ٤		٢٢٢١		٩
امبكول		٨٩٧		١٠
جواري		٩٢٧		١١
مقلنارتي		٩٧١		١٢
كورتى		١٧٧١		١٣
الحلة البيضاء		١٢٦١		١٤
القرمبية		٤٩٨		١٥
الباروامدق		١٢٠٩		١٦
البرصه		٧٨٧		١٧
الكرفاب		٩٩٨		١٨
الاراك بحري		٨٨٨		١٩
		٢٢١٢٠		

بِسْمِ اللَّهِ الرَّحْمَنِ الرَّحِيمِ  
 اللجنة العليا للانتخابات - الولاية الشمالية  
 الدوائر الجغرافية الولائية

وصف الوحدات السكنية للدائرة	وصف حدود الدائرة	عدد السكان	اسم الدائرة ورقمها	الرقم المسلسل
	وتحد شمالا بالدائرة الجغرافية الولائية رقم (٩) ورقم (١٤) شرقا بالدائرة الجغرافية الولائية رقم (٢٦) و٢٨ و٢٧ جنوبا بالدائرة الجغرافية الولائية رقم (٢٥) غربا بالدائرة الجغرافية الولائية رقم (٢٢)		(٢٤) مروي شمال شرق	
الاراك وسط		١٠٦٩		١
الاراك قبلي		٩٤٢		٢
الحجير		١٤٠٧		٣
المقل		١٨٢٦		٤
البخيت		٩٨٩		٥
حزيمة		٢٥٧٢		٦
مقاشي		١٥٩٧		٧
الزومة بحري		٢٠٢٤		٨
الزومة وسط		٩٢٣		٩
الزومة قبلي		١٨٧٧		١٠
الدھسيرة		١٠٧١		١١
الكرو بحري		١٣٤٤		١٢
الكرو وسط		٩١١		١٣
الكرو قبلي		١٠٤١		١٤
التتي		١٦٤		١٥
مروي شرق قبلي		١١٩٨		١٦
مروي شرق بحري		٨٩٢		١٧
		٢١٨٥٨		

بِسْمِ اللَّهِ الرَّحْمَنِ الرَّحِيمِ  
 اللجنة العليا للانتخابات - الولاية الشمالية  
 الدوائر الجغرافية الولائية

وصف الوحدات السكنية للدائرة	وصف حدود الدائرة	عدد السكان	اسم الدائرة ورقمها	الرقم المسلسل
	وتحد شمالا بالدائرة الجغرافية الولاية رقم (٢٤) شرقا بالدائرة الجغرافية الولاية رقم (٢٧) جنوبا ولاية نهر النيل غربا بالدائرة الجغرافية الولاية رقم (٢٢)		(٢٥) مروي وسط شمال	
القرية ٢		٦٣٧٩		١
العالياب والشاطراب		١١٤٦		٢
القرية ٢		٢٩٨٣		٣
الغريبة		١٧٥٢		٤
القرية ١		٩٨		٥
الباسا		١٠١٦		٦
اوسلي بحري		٨٩٠		٧
اوسلي وسط		٨٧٦		٨
اوسلي بحري		١٧٨٨		٩
مساوي بحري		٥٥٢		١٠
مساوي قبلي		١٢٥٥		١١
حي الصفا		١٢٨٢		١٢
قوز هند		٨٣٩		١٣
قوز قرافي		٢٧١٣		١٤
		٢٣٥٦٩		

بِسْمِ اللَّهِ الرَّحْمَنِ الرَّحِيمِ  
اللجنة العليا للانتخابات - الولاية الشمالية  
الدوائر الجغرافية الولائية

وصف الوحدات السكنية للدائرة	وصف حدود الدائرة	عدد السكان	اسم الدائرة ورقمها	الرقم السلسل
	وتحد شمالا بالدائرة الجغرافية الولائية رقم (٨) شرقا بالدائرة الجغرافية الولائية رقم (٢٩) جنوبا بالدوائر الجغرافية الولائية رقم (٢٧) ورقم (٢٨) ورقم (٢٤) غربا بالدائرة الجغرافية الولائية رقم (٩) ورقم (١٤)		(٢٦) مروي جنوب شرق	
البركل شمال		١١٠٧		١
البركل وسط وحلة العرب		٢٠٨١		٢
البركل جنوب		٢٠٩١		٣
حي الشاطي جنوب		٢٥٩		٤
العباسية ونصر الدين		١٠١٢		٥
حي وسط جنوب		٦٨٧		٦
حي وسط شمال		٧١٢		٧
حي مربع ٢		٢٢٩٩		٨
حي الثورة		٨٥٤		٩
مربع ١		٧٩٢		١٠
حي الشاطي شمال		٢٤٠		١١
حي مربع ٢ والدرجة مربع		١٦٥١		١٢
حي مربع ٥		٩٢٨		١٣
حي العقدة		٩٧٠		١٤
حي المصنع		٣٠٩		١٥
دار السلام		٩٨٢		١٦
حي مربع ٤		١١١٨		١٧
الجرف وحلة العرب		٥٢٩		١٨
الشهيد زين العابدين		٧٧		١٩
الكاسنجر وسط وحلة العرب		٧٣٤		٢٩
الكاسنجر بحري وجزيرة انماري		٩٠٥		٢١
السويقات		٧٤٢		٢٢
الكوع		٧٦٢		٢٣
		٢٢٩٦٢		

بِسْمِ اللَّهِ الرَّحْمَنِ الرَّحِيمِ  
 اللجنة العليا للانتخابات - الولاية الشمالية  
 الدوائر الجغرافية الولائية

وصف الوحدات السكنية للدائرة	وصف حدود الدائرة	عدد السكان	اسم الدائرة ورقمها	الرقم المسلسل
	وتحد شمالا بالدوائر الجغرافية الولائية رقم (٢٦) ورقم (٢٨) شرقا ولاية نهر النيل جنوبا بالدائرة الجغرافية الولائية رقم (٢٥) غربا بالدائرة الجغرافية الولائية رقم (٢٤)		(٢٧) مروي وسط	
حي الشاطي		٢٦٥٦		١
الكري بحري		٢٥١٢		٢
الكري وسط		١٢٥٨		٣
الكري شمال		١٧٢٨		٤
الكري جنوب		١٦٨٠		٥
جزيرة ابوربات		١٠٧١		٦
تنقاسي الرويس بحري		١٤٨٧		٧
تنقاسي الرويس قبلي		١٩٥٨		٨
تنقاسي السوق		١٦١٢		٩
سمعريت بحري		٢٨٩٩		١٠
سمعريت قبلي		١٢٧٤		١١
القلناب		٢٤٤		١٢
الراشدين قننة		٢٤٨٩		١٣
		٢٣٩٨٠		

سر الله الرحمن الرحيم  
اللجنة العليا للانتخابات - الولاية الشمالية  
الدوائر الجغرافية الولائية

وصف الوحدات السكنية للدائرة	وصف حدود الدائرة	عدد السكان	اسم الدائرة ورقمها	الرقم المسلسل
	وتحد شمالا بالدوائر الجغرافية الولائية رقم (٢٦) ورقم (٢٩) شرقا ولاية نهر النيل جنوبا بالدائرة الجغرافية الولائية رقم (٢٧) غربا بالدائرة الجغرافية الولائية رقم (٢٤)		(٢٨) مروي وسط جنوب	
حي المدارس		٦٢٨		١
منارة الديببة		١٤١٨		٢
الرجيلة		١٣٩٩		٣
دويم ودحاج		٢٤١٥		٤
السقاي		٢٨٠٣		٥
حي النوبة		٣٧٥		٦
حي المطار		٥٩٠		٧
حي القلعة		٨٧٥		٨
حي الدومة		٦٠٦		٩
حي الانتقاذ		٨٨٠		١٠
حي الثورة شرق		٥٠٦		١١
حي الثورة غرب		٧١٥		١٢
نوري الجريف بحري		١١١٠		١٣
نوري الجريف قبلي		١٢٦٢		١٤
نوري الحقاب		٢٣٦٠		١٥
نوري القلعة		١٢٠٦		١٦
نوري حلوف		١٥٠٩		١٧
نوري وسط		٦٩٧		١٨
		٢١٣٦٤		

بِسْمِ اللَّهِ الرَّحْمَنِ الرَّحِيمِ  
 اللجنة العليا للانتخابات - الولاية الشمالية  
 الدوائر الجغرافية الولائية

وصف الوحدات السكنية للدائرة	وصف حدود الدائرة	عدد السكان	اسم الدائرة ورقمها	الرقم المسلسل
	وتحد شمالا بالدائرة الجغرافية الولائية رقم (٨) شرقا ولاية نهر النيل جنوبا بالدائرة الجغرافية الولائية رقم (٢٨) غربا بالدائرة الجغرافية الولائية رقم (٢٦)		(٢٩) مرووي جنوب	
نوري الباجور جنوب		٤٩٠		١
نوري الباجور شمال		٣٥٢		٢
نوري الجبل		٦٤١		٣
قرية الغولية		٢٤٨٧		٤
التكر		٥٨٢		٥
جزيرة أشش		١٩٤		٦
البلل		٥٢٢		٧
جزيرة ترح		٢٧٥		٨
جزيرة اقري		٣٤١		٩
الدقاويت		١١١٣		١٠
جبل كوثليل		١٤٦		١١
الحامداب غرب قبلي		١٢٨٩		١٢
الحامداب غرب بحري		٦٢٩		١٣
امري مدينة السد		١٩٤		١٤
الريان		٣٢٢		١٥
الغزالي		٢٦٥		١٦
محمد الامين اسماعيل		٩٥٢٦		١٧
جزيرة الحامداب		٦٧٩		١٨
الحامداب شرق		١٧٧٧		١٩
		٢١٨٧٥		