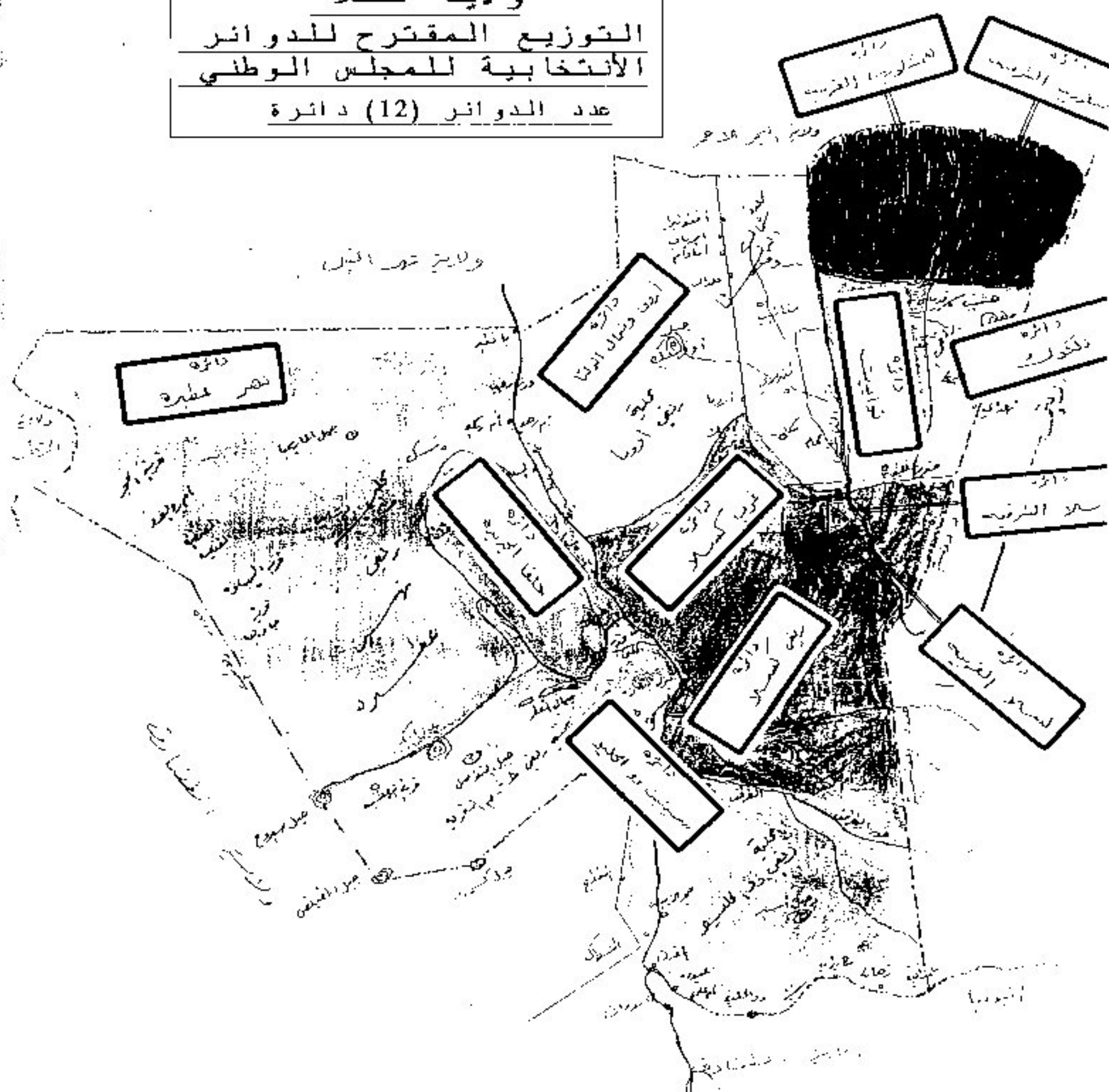


جمهورية السودان

ولاية كسلا

التوزيع المقترح للدوائر الانتخابية للمجلس الوطني

عدد الدوائر (12) دائرة



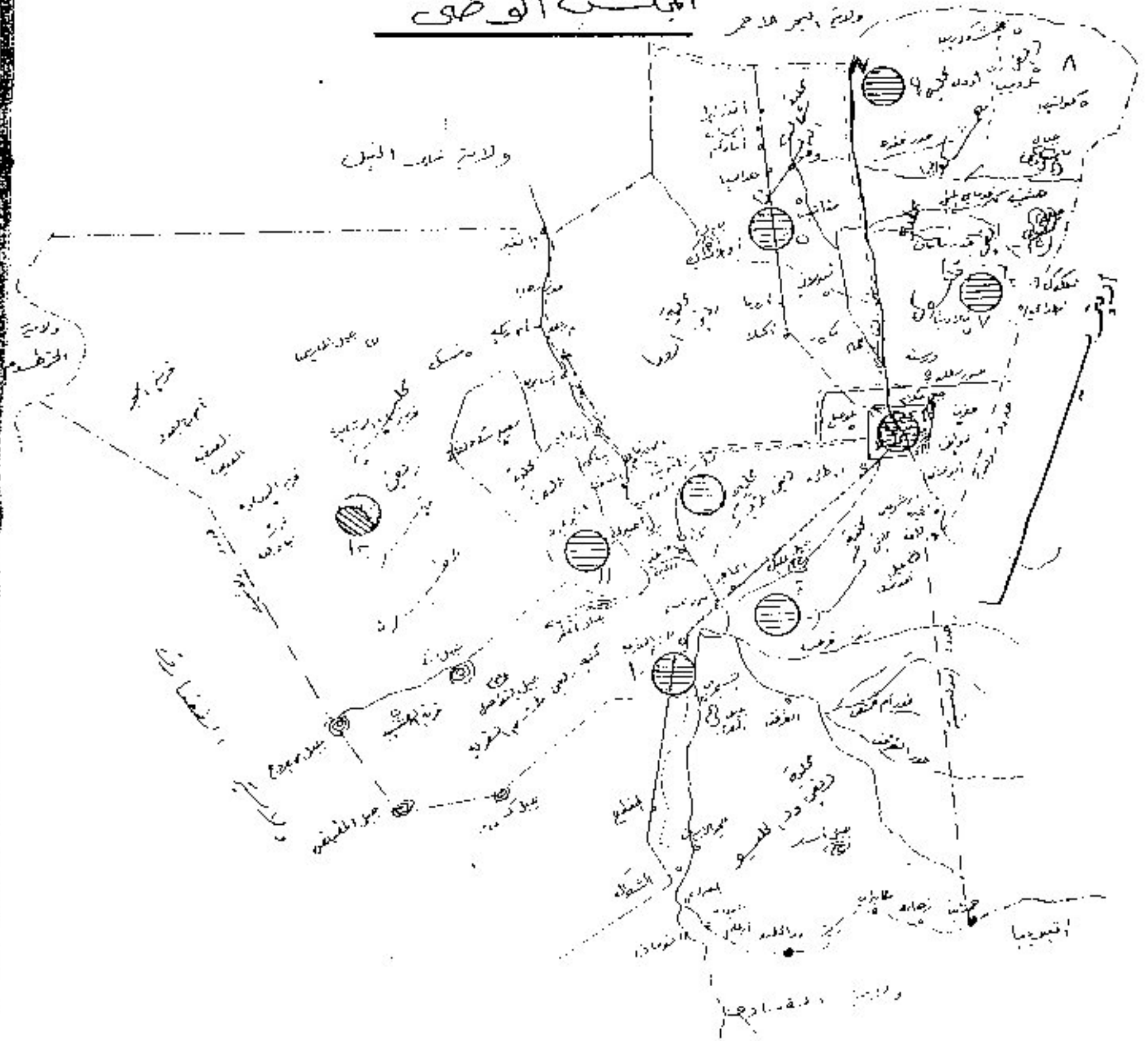
ولاية كسلا



ولاية كسلا

الدوائر الجغرافية

المجلس الوطني

ولاية بئر العاد



 دائرة جغرافية
 دائرة جغرافية واحدة

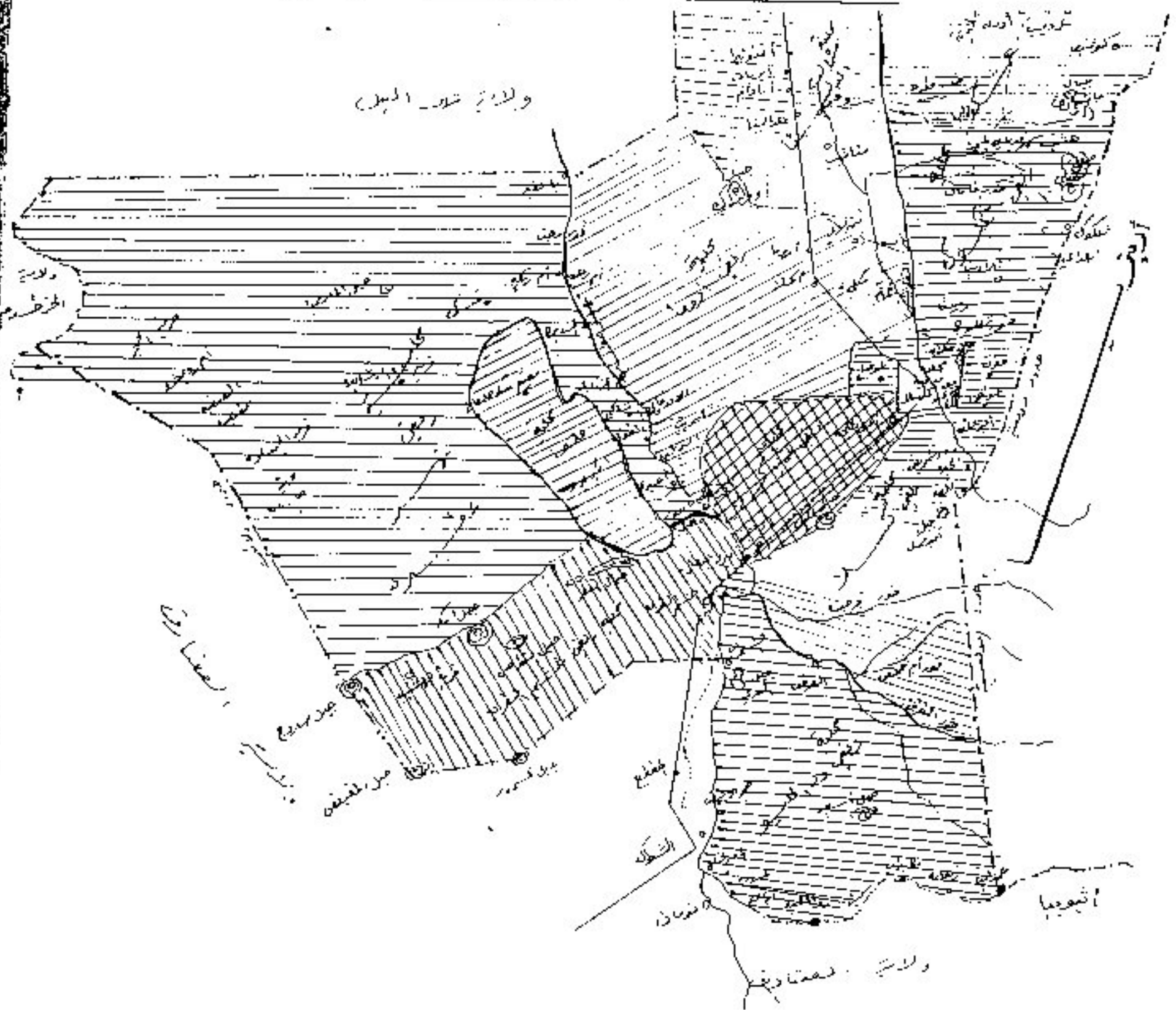
المناخ

.....
.....
.....

ولاية كسلا

محافظة الولاية

عدد المديات 11 محلية



المساحة

المساحة	عدد المديات
ولاية كسلا	11
ولاية شمال النيل	11
ولاية جنوب النيل	11



بسم الله الرحمن الرحيم
المفوضية القومية للانتخابات
اللجنة العليا للانتخابات - ولاية كسلا
توزيع الدوائر الجغرافية الولائية
عددتها (٢٩) دائرة

رقم	رقم الدائرة	اسم الدائرة	عدد السكان	عدد الوحدات السكنية
١	الدائرة الأولى	كسلا الشرقية رقم (١)	٦.٦٢٣	٢٨
٢	الدائرة الثانية	كسلا الشرقية رقم (٢)	٥٩١٦٦	٢١
٣	الدائرة الثالثة	كسلا الشرقية رقم (٣)	٦١٣٧٢	٢١
٤	الدائرة الرابعة	كسلا الغربية رقم (٣)	٧.٢٣٨	٣٨
٥	الدائرة الخامسة	كسلا الغربية رقم (٢)	٧.٨١٢	٤٠
٦	الدائرة السادسة	محلية ريفي كسلا الشمالية الشرقية	٧.٥٣٠	٥٥
٧	الدائرة السابعة	محلية ريفي كسلا الجنوبية الغربية	٦٩٧٣٨	٦٤
٨	الدائرة الثامنة	محلية غرب كسلا	٧.٠٥٦	٧٣
٩	الدائرة التاسعة	دائرة ود الحليو	٧.٤٦٩	١٢٤
١٠	الدائرة العاشرة	مدينة خشم القربة	٥٩٧١٨	٣٥
١١	الدائرة الحادية عشر	ريفي خشم القربة	٥٣٤٣٣	٣٢
١٢	الدائرة الثانية عشر	حلفا الجديدة الجنوبية	٥٢٧٥٠	٢٨
١٣	الدائرة الثالثة عشر	حلفا الجديدة الشمالية	٥٢٧٤٦	٣٥
١٤	الدائرة الرابعة عشر	حلفا الجديدة الوسطى	٥٢٨٣٠	٣٨
١٥	الدائرة الخامسة عشر	حلفا الجديدة الشرقية	٥٣٥٣٨	٣٢
١٦	الدائرة السادسة عشر	نهر عطبرة	٦٨٨٧١	٣٦
١٧	الدائرة السابعة عشر	نهر عطبرة الشمالية	٦٨٠٤٠	٤٥
١٨	الدائرة الثامنة عشر	شمال الدلتا	٧.٠٠٧	٢٧
١٩	الدائرة التاسعة عشر	أروما الغربية	٥٦١٩٥	٥٧
٢٠	الدائرة العشرون	أروما الشرقية	٦٨٤٠٨	٤٨
٢١	الدائرة الحادية والعشرون	تلكوك رقم (١)	٥٦٤٨٦	٢١
٢٢	الدائرة الثانية والعشرون	تلكوك رقم (٢)	٥٥٤٨٦	٢٠
٢٣	الدائرة الثالثة والعشرون	تلكوك رقم (٣)	٥٥٠٨٢	١٧
٢٤	الدائرة الرابعة والعشرون	تلكوك رقم (٤)	٥٣٩٥٨	١٧
٢٥	الدائرة الخامسة والعشرون	تلكوك رقم (٥)	٥٣٩٦٦	١٣
٢٦	الدائرة السادسة والعشرون	همشكوريب الشمالية الشرقية	٦٤٠٢٧	٩
٢٧	الدائرة السابعة والعشرون	همشكوريب الشمالية الغربية	٦٤٠٠٠	١١
٢٨	الدائرة الثامنة والعشرون	همشكوريب الجنوبية الغربية	٦٤١٤٠	١٧
٢٩	الدائرة التاسعة والعشرون	همشكوريب الجنوبية الشرقية	٦٣١٢١	٢٠

بِسْمِ اللَّهِ الرَّحْمَنِ الرَّحِيمِ

المفوضية القومية للإنتخابات

اللجنة العليا للإنتخابات - ولاية كسلا

الدوائر الانتخابية

مطية كسلا :-

عدد السكان : (٢٩٨, ٦٢٦)

عدد المقاعد : [٥ مقاعد]

اسم الدائرة ورقعتها	عدد السكان	وصف حدود الدائرة
دائرة كسلا الشرقية رقم (١) ①	٦٠, ٦٢٣	- يحدها شرقاً جبل التاكا وجبل مكرام ومن الغرب أحياء السورية والشهيد تاج السر ومن الجنوب نهر القاش وجبل أويتلا ومن الشمال الشرقي ريفي كسلا .

وصف الوحدات السكنية :

وتشمل : الختمية القديمة مربع (١-٤٠) - الختمية القديمة مربع (٣-٤) - الختمية القديمة مربع (٧-٨) - الختمية القديمة مربع (٢) - الختمية القديمة مربع (١١) - حي العامرية - الشعبية مربع (٢١-٢٢-٢٣) - حي الميرغنية جنوب - حي الترعة جنوب - دار السلام مربع (٤١) - الانقاذ شرق مربع (٣٨) - الانقاذ شرق مربع (٣٩) - الانقاذ شرق مربع (٢-٣) - كادقلي - مكرام جامع سلمان الفارسي - مكرام المدارس - مكرام القديمة - مكرام الراشدين - مكرام مربع (١٢) - حلة موسي - قرية السلام - شبوب .

بسم الله الرحمن الرحيم
 المفوضية القومية للانتخابات
 اللجنة العليا للانتخابات - ولاية كسلا
 الدوائر الجغرافية الولائية

ولاية كسلا ٢٩٨,٦٤

عدد المقاعد : (٥ مقاعد)

عدد السكان : (٢٨٨,٦٢١)

مخية كسلا :

اسم الدائرة ورقمها	عدد السكان	وصف حدود الدائرة
دائرة كسلا لشرقية رقم {٢} ⑤	٥٥٥٢٢ ٥٩,١٦٦	يحدها شرقاً أحباء مكرام وشمالاً ريفي كسلا وغرباً الحامية وجنوباً حي العامرية و السوربية .

وصف الوحدات السكنية للدائرة :

وتشمل : الثورة - الافراج - النوراب مربع {٣٠-٣١} - الختمية الجديدة - مربع ٢٥ وعشواتي الري - المربعات {١٧-١٨-١٦}
 - الشهيد حران (أ - ب) - الترعة جنوب - قشلاق للجيش والسجون - الترعة شمال - الترعة وسط - واو نور - السوربية -
 الشهيد تاج السر - مكرام الدروة .

بِسْمِ اللَّهِ الرَّحْمَنِ الرَّحِيمِ
المفوضية القومية للانتخابات
اللجنة العليا للانتخابات - ولاية كسلا
الدوائر الجغرافية الولائية

٣

عدد المقاعد : [٥ مقاعد]	عدد السكان : (٢٩٨,٥)	محلية كسلا -
وصف مخطط الدائرة	عدد السكان	اسم الدائرة ورقمها
- يحدها شمالاً محلية ريفي كسلا وغرباً نهر القاش وشرقاً واو نور وأحياء المربعات وجنوباً حي السورية .	٦١٣٧٢	دائرة كسلا الشرقية رقم (٣) (٢)

وصف الوحدات السكنية :

وتشمل : حي السلام - حي الانقاذ شمال - حي الوحدة والعشوائي - حي بيريبي - حي الحلنقة شمال - حي البرنو والبرقو - حي
الحلنقة جنوب - حي الشهيد كيلا جنوب - حي الشهيد كيلا شمال - حي المرغنية شمال - حي المرغنية جنوب - قندهار -
التضامن مربع [٥-٨] - الجسر - دبلاويت المسجد - دبلاويت المدرسة - دبلاويت شرق - دبلاويت الهمداب .

٣١

بسم الله الرحمن الرحيم
 المفوضية القومية للانتخابات
 اللجنة العليا للانتخابات - ولاية كسلا
 الدوائر الجغرافية الولائية
 ولاية كسلا

محلية كسلا : عدد السكان : (٢٩٨, ٦٢٦) عدد المقاعد : (٥ مقاعد)

اسم الدائرة ورقمها	عدد السكان	وصف الدائرة
دائرة كسلا الغربية رقم (٤) (٤)	٧٠,٢٣٨	يحدّها شرقاً نهر القاش وشمالاً ريفي كسلا وغرباً دائرة كسلا الغربية (٢) وغرب كسلا وجنوباً ريفي غرب كسلا .

وصف الوحدات السكنية للدائرة :

وتشمل : حي السكة حديد - حي العمال مربع (١-٢) - حي العمال مربع (٩-١٠-٣٥ البطري) - السواقي الجنوبية أ - السواقي الجنوبية ب - السواقي الجنوبية حي الرملة - السواقي الجنوبية حي البادوبة - السواقي الجنوبية حي الكمانن - حي السبيل شرق وغرب - السواقي الشمالية شرق - السواقي الشمالية غرب - حي الكرمته - نكروف وقوزبير - غرب القاش مربع (١-٢-٣) - (٣ب) بانف شمال مربع (١-٢-٣) المصنع و الأبحاث البيطرية - حي الشهيد محمد عثمان محجوب مربع (١-٢-٣-٤) - مستورة أ - مستورة ب - مستورة ج - مدينة الشهيد - حي الصومعة - ريبا .

٥١

بِسْمِ اللَّهِ الرَّحْمَنِ الرَّحِيمِ

المفوضية القومية للانتخابات

اللجنة العليا للانتخابات - ولاية كسلا

الدوائر الجغرافية الولاية

محلية كسلا :- عدد السكان : (٢٩٨,٦٢٦) عدد المقاعد : [٥ مقاعد]

اسم الدائرة ورقعتها	عدد السكان	وصف حدود الدائرة
كسلا الغربية (٢) ⑤	٧٠,٨١٢	- يحدها شمالاً وشرقاً كسلا الغربية (١) وغرباً الطريق القومي قرية أبو طلحة جنوب المطار وجنوباً ريفي كسلا.

وصف الوحدات السكنية :

وتشمل : بانت شمال مربع (٤٩) - امتداد (٢٩) - بانت شمال مربع [٧-٦-٥-٤] - بانت شمال مربع [١٧-١٩-٢٩ الشهداء ب] - بانت شمال مربع (٣٦) - بانت شمال مربع [١٩-٢٠-٣٠ الشهداء أ] - أحياء طرارة - بانت شمال مربع (٥٠) - بانت شمال مربع (٤٢-٤٣) - بانت شمال مربع [٤٤-٤٥-٤٦] - بانت جنوب مربع [١١-١٢-٢٣] - بانت جنوب مربع (١٣) - بانت جنوب مربع (١٤) حي الجهاد - بانت جنوب مربع [٢٥-٢٦-٢٧-٢٨] - بانت جنوب مربع [٢٤-٣١-٣٢-٣٣-٣٤] - بانت جنوب مربع (١٣) رينا - بانت جنوب مربع (٢٢) - أبو دهان بركة - أبو دهان سهل - أبو دهان الحليعات - أبو طلحة شرق - أبو طلحة غرب .

بِسْمِ اللَّهِ الرَّحْمَنِ الرَّحِيمِ
المفوضية القومية للانتخابات
اللجنة العليا للانتخابات - ولاية كسلا
الدوائر الجغرافية الولاية

محلية ريفي كسلا - ١

عدد المقاعد : [مقعدان]

عدد السكان : (١٥٤,٦)

اسم الدائرة ورقعتها	عدد السكان	وصف حدود الدائرة
الدائرة الشمالية الشرقية (٦)	٧٠,٥٣٠	- يحدها شمالاً حور شللوب ومحلية ريفي نلكوك وجنوباً الحدود الاريتيرية وشرقاً الحدود الاريتيرية وغرباً مجري نهر القاش .

وصف الوحدات السكنية :

وتشمل : الكنادة - شنقر مسيد - شللوب شرق - سنكاتكناب - هياي الياي - شللوب الجديدة - نوايت سلكيائي - بلاد يات - شللوب غرب
- كلفيت - هداي - كراييت - دونادوب - حفرت - هوده الجبل - حفرت سدرات - أم سفري وسط - أم سفري - دمن المدرسة شرق -
كرتياي - عواض غرب - عواض شرق - عد كفو - سلكيائي شرق - عد فايد - سليبي غرب - بافدير شرق - سيدنا عبد الرحيم - عد كي -
عد كلو - عد كلو جنوبي - كمو باي - قلما شمال - قلما جنوب - قلما شرق - قلما غرب - قلما وسط - قلما حي الانتقاذ - دار هشيل
قلما - دار كيائي المسجد - عد حمد شيخ - عد يعقوب - أبو هشيلة - عد عمير - عد موسى - عد فضل - الماريا - الرديف جنوب - الرديف
شمال - ود شريف الجنوبي - ود شريف مربع (٤) - ود شريف مربع (٥) - ود شريف حي السلام - ود شريف مربع (٦) - ود شريف وسط .

بِسْمِ اللَّهِ الرَّحْمَنِ الرَّحِيمِ

المفوضية القومية للانتخابات

اللجنة العليا للانتخابات - ولاية كسلا

الدوائر الجغرافية الولاية

محافظة ريفي كسلا :-

عدد السكان : (١٥٤,٦١١)

عدد المقاعد : [مقعدان]

اسم الدائرة ورقعتها	عدد السكان	وصف حدود الدائرة
الدائرة الجنوبية الغربية (٧)	٦٩,٨٦٨ ٧٨,٧٣٨	- يحدها شمالاً دائرة كسلا الغربية (٢) وجنوباً حور القرقف وغرباً كبري البطانة والشمال الغربي ريفي غرب كسلا وشرقاً القرقي الشرقية لود شريفى حتى الدائرة الشمالية الشرقية .

وصف الوحدات السكنية :

وتشمل : أبو روف - سروياي - السلام تشوتياي - البشكاب - عمارة وسط - عمارة جنوب - اللفة وسط - أبو قمل غرب - أبو قمل شرق - اللفة جنوب - اللفة شمال - اللفة النازحين - الجيرة - - عد فضل - عد أفلوب - عد أداد - دم بشارة - تاجوج سر سور القديمة - فاتو غرب - تاجوج وسط - تاجوج شمال - السبيل الهمداب - جلاد - فاتو - قلو سيد الأبار - السبيل عامر - السبدرات غرب - الشيايب - الشكرية - الجديدة - قرية كبري البطانة - كلهوت - سلام عليكم - فوتا المسجد - انقارتيت - انتقارتيت شمال - اذار كياي المسجد - ربكاسا - قلو سبت - المحطة - عوضات - هسايت كليل - قلو سبت حلة فرج الله - تجمع فاتو النازحين - فديايب قمود - فديايب لبن - هوشان أبو علقة - قيفرو - طارقيلي وياكوك فديايب - اسفدة - أبو علقة جنوب - قمود - ود شريفى شمال - ود شريفى الجامع العتيق - ود شريفى حي البان - ود شريفى حي العمدة - ود شريفى القديمة - ود شريفى مربع (٩) - معسكر ود شريفى - أبو علقة شمال - السبدرات شرق - السبدرات - سكنات الجيش .

بِسْمِ اللَّهِ الرَّحْمَنِ الرَّحِيمِ
المفوضية القومية للانتخابات
اللجنة العليا للانتخابات - ولاية كسلا

الدوائر الجغرافية الولاية

عدد السكان : (٧٠,٠٥٦) عدد المقاعد : [مقعد واحد]

وصف الدائرة الانتخابية	عدد السكان	اسم الدائرة ورقمها
- يحدها شمالاً الطريق الفرعي الداخلى من الطريق القومي الى مدينة كسلا ومن الشمال الغربي محلية ريفي اروما ومن الغرب نهر عطبرة ومن الشرق نهر القاش ومحلية كسلا ومن الجنوب نهر القرقف .	٧٠,٠٥٦	دائرة غرب كسلا (٨)

وصف الوحدات السكنية :

وتشمل : أبو عشر - الرشدانية - بركات - العجينية - نزلة العمدة - الكبيريات - الحديدية - الكرمشية - الحاجز - أم عشوش - الصميده - دار النعيم - الناصرية عميرات - النافعية - همتيب - الشياياب همتيت فلس - أم قميص شرق - البانوسات - أم جاموسة - المغاربة - أبو قرين - ذو براك - قرية البدو - الرحمانية - الروبانات - الغابتين - الرحمة - العميرية - سويطرة القرضه - الكعبيكة - العزيزية - أبو راسين - حمام - اللالي - الكيشية - المكاسير - ديجين - الحمادية - أبو دليق - وديان - المنارة - التويميرية - أبو عريضة - حفير مطير - الدرعية - المنتزه - قرية صديق الدار البيضاء - العاتقية - النافعاب - الكريفات - الملوية - منكود - العبادية - المحليجة - دار هشاي - دار هبيش - اللالوبة - بورية - العامرية - بركه - ذو ميني - المليحة - ذو برغث - السيلة - أبو السر الرحمة - كتر - قرنت - أم ستيه - حلة موسي - حلة نورا - كراي درير - أبو سعيدة - المطرية العزيزية .

بِسْمِ اللَّهِ الرَّحْمَنِ الرَّحِيمِ

المفوضية القومية للانتخابات

اللجنة العليا للانتخابات - ولاية كوسا

الدوائر الجغرافية الولائية

٩
١

عدد المقاعد : [مقعد واحد]

عدد السكان : (٨٤,٦)

مخية ود الحليو :-

اسم الدائرة ورقعتها	عدد السكان	وصف حدود الدائرة
دائرة ود الحليو (٩)	٧٠,٤٦٩	- يحدها شرقاً الحدود الدولية الاريتيرية وجنوباً نهر سيتيت وغرباً نهر عطبرة حتى حلة الشقراب ود الشيخ وشمالاً خور القرقف .

وصف الوحدات السكنية :

وتشمل : أم علي - أم علي الإنقاذ - أم علي الوفاق - أم علي الحلي الجنوبي - أم علي باقدير - ود شريف - المقطع شرق - باقدير ود شريف - ود الهدي العامرية باقدير -
- عد نوراى - عرديه كنانه - عرديه حاج أحمد - عرديه الاوسط - المزار - عد ايله - عبوده - العماره - القلسيب أبو هشيلة - القلسيب ود جباره - القلسيب ود رشيدى -
عليان وسط - عليان الرشايدة - عليان جنوب - ود دردوزم - شوت الرشايدة - شوت ماقيت - شوت الاطرش - أم عود - الشريف حماد - أم عود شمال - أم عود شرق
ود الجبل - أم عود ود الجبل - ود الهجانة - حلة جعفر - أم عود ود دويح - المقسمة - المقسمة جاد الرب - الشجراب العمدة - الشجراب القوز - ود الفكي خور الجلابه -
خور القراد - شلعتيب الخور - المقسمة سوار - المقطع أبو كشوه - الكرده - ماقيت خور الشلعتيب - ود كرمت - الرميلة شرق - البوللاب - خور الترك -
الشلعتيب سنكات كنان - حلة حسن - حجر أبيض - الشريف عايس - كلوته - المشعيب - القرمحيش - الشجراب الاوسط - الشجراب الجنوبي - قوز خور المشعيب -
المقطع جنوب - ميلقا - المزار - حلي العمدة - حلي القاس - حلي الجميزة - حلي الفاروق - حلي الوفاق - حلي الشهيد - حلي الموظفين - حلي الاوسط - حلي النهضة - حلي
الشمالى (أ) - حلي الشمالى (ب) - حلي الشمالى كروب - حلي الحرمين - حلي الإشراف - حلي الشرقى - حلي السلام (أ) - حلي السلام - حلي دار السلام شرق -

دائرة ود الحليو :

حي العامرية - حي الوحدة شرق - الحي الجنوبي (أ) - الحي الجنوبي (ب) - حي الانتفاذ - حي التضامن - حي التكامل - الحي الجنوبي الاوسط - حي الوحدة الجنوبي -
أبو عشر الحي الغربي - مغاريف حي الشجرة - مغاريف حي الشيخ - مغاريف الحي الاوسط - مغاريف الحي الغربي - مغاريف الحي الشرقي - مغاريف حي البيرقات -
مغاريف حي العرضة - مغاريف حي قوتي - مغاريف حي الدونكي - الجيرة الحي الغربي - الجيرة الحي الجنوبي - الجيرة الحي الشمالي - تبوسيب الحي الغربي - كلالاب -
صاغة - ود جبيرة تبوسيب الحي الاوسط - زهانه - زهانه الحي الغربي - ود التقى - ود الكنون - أبو جنقل - ود عريف - مهاديت الحي الجنوبي - دار الحلة - حي البرنس
- جبار الكسور - الطيمون - شانقومي - بردانه - حلة زكريا حجر بطران - أبو عشر الحي الجنوبي - حي الشاطئ - مهادية القرقف .

بسم الله الرحمن الرحيم

المفوضية القومية للانتخابات

اللجنة العليا للانتخابات - ولاية كسلا

الدوائر الجغرافية الولائية

مغلية سييتيتا -

عدد السكان: (٩٨,٩٣٩)

عدد المقاعد: [مقعدان]

اسم الدائرة ورقعتها	عدد السكان	وصف حدود الدائرة
الدائرة رقم (١) مدينة خشم القربة (١٠)	٥٩٧١٨	- يحدها شرقاً القرى شرق نهر عطبرة من الشقرا ب ود الشيخ حتي ود باعو وجنوباً ولاية القضا رف وغرباً ولاية القضا رف وشمالاً الشارع القومي كسلا - الخرطوم .

وصف الوحدات السكنية :

وتشمل : الوحدة - النهضة - الحي الجنوبي - حي طارقيلا - حي المية - حي الشاطئ - حي بدر - حي السوق - حي الخلاوي - الحي الشمالي
(أ) - حي الشهيد - الحي الشمالي (ب) - حي الصفا - حي أركويت - حي السكة حديد - حي العرب - حي رد دمن - حي الفردوس - حي
الشيخ السمان - حي صنقعت - حي رويبة - حي عرب البجا - حي السلام - حي الصحوة - الحلة الجديدة - حي النصر - الامان والطرق - حي
القادسية - حي الري والإدارة - الحامية - عندلا شرق - عندلا غرب - كوراك شمال - كوراك جنوب - القرنيقة

بِسْمِ اللَّهِ الرَّحْمَنِ الرَّحِيمِ

المفوضية القومية للانتخابات

اللجنة العليا للانتخابات - ولاية كوسا

الدوائر الانتخابية الولائية

١١

عدد المقاعد: [مقعدان]

عدد السكان: (٩٨,٩٣٩)

مجلسية سيديت ١-

اسم الدائرة ورقعتها	عدد السكان	وصف حدود الدائرة
الدائرة رقم (٢) ريفية خشم القريه (١١)	٥٣,٤٣٣	- تحدها شمالاً محليتي حلفا الجديدة ونهر عطبرة وغرباً ولاية القضارف وشرقاً نهر عطبرة وجنوباً ولاية القضارف .

وصف الوحدات السكنية :

وتشمل : قرية دار السلام - قرية دار النعيم شمال - قرية دار النعيم جنوب - قرية أم قرقور بما - قرية ٢٦ عرب العطلاب - قرية ٢٦ عرب أولاد فارس - قرية ٢٦ عرب أولاد علي شيخ - قرية ٢٦ عرب أم قرقور - قرية ٢٦ عرب العركيين - قرية ٢٦ عرب الحمداب - قرية شرق الجبل - القرية (١) عرب الجنوبية - القرية (١) عرب الشمالية - القرية (١) عرب الغربية - القرية (١) عرب حي السلام - القرية (١) عرب نور المهدي - القرية (١) عرب حي الخالاري - القرية (١) عرب أولاد عاني - القرية (١) عرب حي جبارة الله - القرية (٢) عرب الشمالية - القرية (٢) عرب الوسطى - القرية (٢) عرب الجنوبية - قرية جائقوه - كمبو القادسية والتفيش - كمبو القنطرة (٩) - قرية العراذيب - قرية السويل شمال - قرية السويل - الرميطة - المنبا - الشقراب شمال - الشقراب جنوب .

٢٨

بِسْمِ اللَّهِ الرَّحْمَنِ الرَّحِيمِ
المفوضية القومية للانتخابات
اللجنة العليا للانتخابات - ولاية كوسا
الدوائر الجغرافية الولائية



عدد السكان: (٢١١,٨) عدد المقاعد: [٤ مقاعد]

وصف الوحدات السكنية	عدد السكان	اسم الدائرة ورقمها
- يحدها من الجنوب والغرب محلية سييت ومن الشمال مدينة حلقة الجديدة ومن الشرق الدائرة الشرقية .	٧٥٠, ٥٢	الدائرة حلقة الجديدة الجنوبية (٢٨)

وصف الوحدات السكنية :

وتشمل : القرية ١ إسكان - القرية ٢ إسكان - القرية ٣ إسكان - القرية ٤ إسكان - القرية ٥ إسكان - القرية ٦ إسكان - القرية ٧ إسكان - القرية ٨ إسكان - القرية ٩ إسكان - القرية ١٠ إسكان - القرية ١١ إسكان - القرية ١٢ إسكان - القرية ١٣ إسكان - القرية ١٤ إسكان - القرية ١٥ إسكان - القرية ١٨ إسكان - القرية ٣٣ إسكان - المزرعة - فنطرة ٢٨ - تجمع الهداية - تجمع كيري ٥ - تجمع كمو كتر - تجمع ١ - القرية ١٩ إسكان - القرية ١٦ إسكان - تجمع الخامس و ٤١ - كمو جنقلي - كمو جبل مرة .

٣٦

١٥

بِسْمِ اللَّهِ الرَّحْمَنِ الرَّحِيمِ
المفوضية القومية للانتخابات
اللجنة العليا للانتخابات - ولاية كوسا
الدوائر الجغرافية الولاية

عدد السكان: (٢١١,٨) عدد المقاعد: [٤ مقاعد]

اسم الدائرة ورقعتها	عدد السكان	وصف حدود الدائرة
الدائرة حلقة الجديدة الشمالية (١٤)	٥٢,٧٤٦	- يحدها من الشمال والغرب محلية نهر عطبرة ومن الجنوب مدينة حلقة الجديدة ومن الشرق الدائرة الشرقية.

وصف الوحدات السكنية :

وتشمل : القرية ٢٦ إسكان - القرية ٢٣ إسكان - القرية ٢٢ إسكان - القرية ٢١ إسكان - القرية ٢٤ إسكان - القرية ٢٠ إسكان - دار السلام شمال - دار السلام جنوب - تفتيش المدينة - كمبو موز - تجمع ٥١ - تجمع جابر - الجمهورية شرق المصنع - الجمهورية غرب المصنع - العمال شرق المصنع - العمال غرب المصنع - الحارة الاولى المصنع - الحارة الثانية المصنع - الحارة الثالثة المصنع - الحارة الرابعة المصنع - الحارة الخامسة المصنع - حي التجار المصنع - الشابورة - البركس - الموظفون والري - القرى الجنوبية - القرى الشمالية - القرى الغربية - عشوائى البركس - القرية ١٨ إسكان - كمبو بلال - كمبو سعيد - مرجي - كمبو النيل - كمبو دقن .

١٦

بِسْمِ اللَّهِ الرَّحْمَنِ الرَّحِيمِ
المفوضية القومية للانتخابات
اللجنة العليا للانتخابات - ولاية كسلا
الدوائر الحضرية الوادية

١٦

عدد السكان: (٢١١,٨٠٠) عدد المقاعد: [٤ مقاعد]

مطية حلفا الجديدة :-

اسم الدائرة ورقعتها	عدد السكان	وصف موقع الدائرة
الدائرة حلفا الجديدة الوسطي (١٤)	٥٣,٨١٦ ٥٣,٨١٦	- يحدها من الجنوب الدائرة الجنوبية ومن الشمال الدائرة الشمالية ومن الغرب دائرة حلفا الجنوبية ومن الشرق الدائرة الشرقية.

وصف الوحدات السكنية :

وتشمل : مربع ٦ - علي كزار - ديروسة شرق - ديروسة غرب - البصاولة شرق - البصاولة غرب - التوفيقية - العرب - أركويت - الكنوز - مربع ٢٣ - مربع ١٧ - ١٨ - ١٩ - عشوائى ديروسة - المؤسسة والري - الجبل / الابحاث - التجار/ عثمان - مربع ٩ - مربع ١٠ - مربع ١٥ - مربع ١٦ - مربع ٧/٤ / الإشلاق - عشوائى المحالج - مربع ٢٤ - المحالج والسكة حديد - الثورة (١) - الثورة (٢) - الثورة (٣) - العباسية - كمبو كوري - كمبو (٣٧) - كمبو (٣٨) - كمبو (٣٩) .

(٣٣)

بِسْمِ اللَّهِ الرَّحْمَنِ الرَّحِيمِ

المفوضية القومية للانتخابات

اللجنة العليا للانتخابات - ولاية كسلا

الدوائر الحضرية الولائية

١٦

وصف الدائرة	عدد السكان	اسم الدائرة ورقعتها
عدد المقاعد : [٤ مقاعد] - يحدها من الشرق نهر عطبرة ومن الغرب الدائرة الشمالية والوسطى ومن الجنوب محلية سيتيت ومن الشمال محلية نهر عطبرة .	عدد السكان : (٢١١,٨) ٥٣,٥٦٩ ٥٣,٥٦٩	الدائرة حلفا الجديدة الشرقية (١٥)

وصف الوحدات السكنية :

وتشمل : السمرات - مسك - التاكا - أبو عشر - أم ريش - تامي - الحرازة - الصفية - قبلي - أم ريكة - أم ملح - أم رهو السديرة - القادسية -
الزناري - وذ نبار القديمة - الزلق - الساسريب - الادرفاوي - قريقس - شلكي - القفلة - أصيري - النعيمة - الرتالي - القرى الشرقية - كمبو كاو -
كمبو كرسي - كمبو دار السلام - جبل السكر - اليدج - كمبو بصل - كمبو القاش .

بسم الله الرحمن الرحيم
 المفوضية القومية للانتخابات
 اللجنة العليا للانتخابات - ولاية كسلا
 الدوائر الجغرافية الولائية
 ولاية كسلا

١٦

مجلس نهر عطبرة : عدد السكان : (١٣٦,٩١١) عدد المقاعد : (٢٠٠)

اسم الدائرة ورقعتها	عدد السكان	وصف حدود الدائرة
الدائرة الجنوبية ١٦	٦٨٨٧١	يحدّها شرقاً محلية ريفي حلفا الجديدة وغرباً ولاية القضارف وجنوباً محلية سيتيت وشمالاً الدائرة الشمالية .

وصف الوحدات السكنية للدائرة :

وتشمل : القرية {٣} عرب - القرية {٤} عرب - القرية {٥} عرب - القرية {٦} عرب - القرية {٧} عرب - القرية {٨} عرب -
 تجمع {٣٣} عرب - الجنيد - تجمع {٦} عرب - البوادره - الوحده - الهشيب - الشبيك - الخنجراب - أم القرى العليو - تجمع
 العليو - ود نبار الجديدة - الرتاجه - اركويت - الصميده - التلفونات - المناره - كمبو الانتاج - كمبو العليو - كمبو ١٤ دبايوا -
 كمبو دبل {٤} - كمبو دبل {٦} - كمبو للدخن - كمبو القناطر - كمبو {٣٠} - أم حجر - تفتيش العليو - تفتيش الرتاجه - كمبو ٤٠
 - دبل {٣} - الشبيك .

بسم الله الرحمن الرحيم
المفوضية القومية للانتخابات
اللجنة العليا للانتخابات - ولاية كسلا
الدوائر الجغرافية الولائية
ولاية كسلا

١٩

محافظة نهر عطبرة :
عدد السكان : (١٣٦,٩١١)
عدد المقاعد : (مقعدان)

اسم الدائرة ورقمها	عدد السكان	وصف حدود الدائرة
الدائرة الشمالية (١٧)	٦٨٠٤٠	يحدها شرقاً محافظة نهر عطبرة وشمالاً ولاية نهر النيل وغرباً ولايتي الخرطوم و القضارف وجنوباً الدائرة الجنوبية .

وصف الوحدات السكنية للدائرة :

وتشمل : البطاحين الأحامدة - الهدى - ٢٤ المزار - السليم - المارميه - راما - الاريل - الاملط - الهندية - ارض الشفا - العلو
الاصفر و المطامير - طيبة الكواهل - ودبريك - الحجر - سلمة سرويه - العزازة - بانقير - البطانة - فوز رجب غرب -
الحبوب - سوبا المغاربة - دار النعيم - نقيش السبعات - أبو حريرة - بانت - طيبة - سمرة للاميت - حويل - ود أبو مها -
متدار - منصوره - حردوب - منكورة - فوز رجب المسيد - البيان - اللعوته - السبعات - ريرة الجديدة - أم شديدة وأم ميمون -
العريض - الدخن - الرشايده - كمبرو ٢٩ الرشايده .

بِسْمِ اللَّهِ الرَّحْمَنِ الرَّحِيمِ

المفوضية القومية للانتخابات

اللجنة العليا للانتخابات - ولاية كوسا

الدوائر الجغرافية للولاية

١٤

عدد المقاعد : [مقعد واحد]

عدد السكان : (٩١,٨٥١)

محافظة شمال الدلتا :-

اسم الدائرة ورقمها	عدد السكان	وصف الدوائر الانتخابية
دائرة شمال الدلتا (١٨)	٧٠٠٠٧	- يحدها شمالاً ولاية البحر الأحمر وجنوباً محلية ريفي أروما وغرباً ولاية نهر النيل وشرقاً محلية همشكوريب .

رصف الوحدات السكنية :

وتشمل : كلو لقاب - حي التضامن شرق - حي التضامن غرب - حي الوحدة - حي دقة - حي الرياض - حي أسوت - أم القري - انجوانيري -
الكسارة شرق وغرب - ايرياب - أنور محمد طاهر - أم لم المحطة - ترسيب - كموي سلول - زفافات - هنقولا - شابهي - سرار نور - شفه - حي
الغابة هدايا - حسن الديه هدايا - كلتون هدايا - تمنناي غرب - بالاك تمنناي - تمنناي جنوب .